



SECRETARÍA DE AGRICULTURA,
GANADERÍA, PESCA Y ALIMENTOS

INFORME SEMANAL AL 13/11/08

- Evolución de los cultivos al 13/11/08
 - ❖ Precipitaciones
 - ❖ Cosecha Fina, Campaña 2008/09 (Cártamo, Cebada Cervecera, Colza, Lino y Trigo)
 - ❖ Cosecha Gruesa, Campaña 2008/09 (Arroz, Girasol, Maíz, Maní, Soja y Sorgo)
- Evolución de la Superficie Sembrada – Resumen
- Avance de la cosecha de Arroz, 2008/09
- Avance de la cosecha de Girasol, 2008/09
- Avance de la cosecha de Maíz, 2008/09
- Avance de la cosecha de Maní, 2008/09
- Avance de la cosecha de Soja, 2008/09
- Avance de la cosecha de Sorgo, 2008/09
- Área sembrada de granos y algodón, 1998/99-2007/08
- Volúmenes de producción de granos y algodón, 1998/99-2007/08
- Producción de cultivos en la República Argentina, 2007/08
- Humedad del suelo y aspectos del cultivo
- Registros pluviométricos semanales entre el 05/11/08 y el 11/11/08
- Mapa de Precipitaciones

SECRETARIA DE AGRICULTURA, GANADERÍA, PESCA Y ALIMENTOS

Dirección de Coordinación de Delegaciones

PRECIPITACIONES (del 5/11 al 11/11)

En **Buenos Aires** llovieron 5-7.1 mm en el extremo sur (excepto en Villarino y Patagones), 3-31 mm en el sudoeste, 8.4-65 mm en el sudeste, 4-41 mm en la zona Mar y Sierras, 1-17 en los partidos del norte (zonas núcleo y tradicional de invernada), 6-62 mm en el centro, y 10-63 mm en el oeste.

En **Córdoba**, cayeron 9-70 mm en Gral. Roca y Pte. R. S. Peña, 5-46 mm en Unión y Marcos Juárez, 3-22 mm en Río Cuarto y Juárez Celman, 16-73 mm en los departamentos de la delegación San Francisco, y 3-62 mm en los de la delegación Villa María. En **San Luis**, 2-12 mm.

Entre Ríos informó 10 mm en la zona citrícola (Concordia), 1.5-20 mm en la principal zona arrocerá, 12-44 mm en los departamentos granarios ubicados sobre el río Paraná, y 10-17 mm en el resto de la provincia.

En el norte de **La Pampa** cayeron 1-16 mm, y en el sur, 1-46 mm.

El norte de **Santa Fe** recibió 5-53 mm, 1-25 mm el centro, y 1-67.7 mm el sur.

Hacia el NEA: 4-75 mm en el **Chaco**, y 3-71 mm en **Corrientes**. En el NOA: 2-27 mm en **Salta**, 12-47 mm en **Jujuy**, 22-23 mm en **Catamarca**, y 2-33 mm en **Tucumán**.

EVOLUCION DE LOS CULTIVOS AL 13/11/08

COSECHA FINA - CAMPAÑA 2008/09

Cártamo

En la provincia de **Salta**, continúa lentamente la cosecha, trillándose solamente el 9% del total implantado.

Cebada Cervecera

En el área de la delegación Bahía Blanca, los lotes de cebada se encuentran en etapa de grano pastoso. Presentan un mejor aspecto que los de trigo, resistiendo mejor la falta de humedad. Los implantes en directa están algo mejor, mientras que los cultivados en forma convencional se observan manchoneados y como si estuvieran arrebatados. Se considera un hecho la reducción en los rindes.

Los lotes de Tres Arroyos, presentan granos en estado lechoso a pastoso, con espigas chicas en una gran cantidad de casos. La presencia de vientos fuertes y cálidos hace que se pierda mucha humedad del suelo y de los cultivos.

Se observan en Tandil lotes muy avanzados para la fecha, con buen estado sanitario, y en grano lechoso. Según información obtenida, prácticamente todos los lotes han sido fertilizados, con muy buena respuesta y espigas bien granadas, esperándose rindes que podrían superar los 45 qq/ha.

El aspecto es bueno a regular en Veinticinco de Mayo, con un poco más de desarrollo que el trigo. Está en etapa de formación plena de grano, con buen estado sanitario.

La gran mayoría de los lotes de cebada localizados en la delegación Casilda, ha comenzado el proceso de senescencia foliar que acompaña la fase final del período de llenado de los granos. En Bombal se registraron precipitaciones del orden de los 23 mm que favorecerán la culminación del ciclo de cultivo. Los monitoreos previos de calidad comercial de grano deparan resultados variables, aunque con menores inconvenientes de diferencias de madurez, dado el exiguo porcentaje de rebrotes observado.

Colza

En la provincia de **Buenos Aires**, en ámbitos de la delegación Bahía Blanca, la falta de humedad, comienza a ser motivo de preocupación por parte de los productores, estimándose que de no producirse nuevos aportes el cultivo se verá seriamente comprometido.

En la zona de Bolívar, el cultivo evoluciona normalmente, con buen aspecto general, atravesando la etapa de formación de semillas, y sin deficiencias hídricas; respecto del aspecto sanitario, se han reportado presencias de pulgones, pero sin revestir importancia.

En ámbitos de la delegación Lincoln, el cultivo atraviesa la etapa de formación de semillas, con buen aspecto general y sin reportarse incidentes sanitarios.

En la zona de la delegación Tandil, se han podido observar lotes con muy buen desarrollo vegetativo y muy buena formación y cantidad de silicuas, algo desperejados en su maduración, estimando que en el transcurso de la próxima quincena se podría iniciar la cosecha, sobre la cual hay muy buenas expectativas.

Se ha dado comienzo a la cosecha de los primeros lotes en áreas de San Francisco, con rindes de 13 qq/ha.

En la zona de Rosario del Tala, provincia de **Entre Ríos**, los productores comenzaron con la cosecha de los primeros lotes, algunos cortando e hilerando para acelerar maduración y otros por temor a lluvias dejando para cosechar en planta; los rindes obtenidos se registran entre los 7 a 14 qq/ha. En el departamento de Gualaguaychú, las

200 ha sembradas se presentan en muy malas condiciones debido a la sequía, por lo tanto no se cosecharán, aplicando herbicidas para sembrar soja.

En la provincia de **Santa Fe**, en la zona de Venado Tuerto, el cultivo atraviesa la etapa de formación de semilla, con un aspecto que va de regular a malo, debido a la intensa sequía soportada durante casi todo su desarrollo vegetativo, estimándose que para la finalización, los rindes no serán satisfactorios.

Lino

En la zona de la delegación Paraná, el cultivo se observa con buen aspecto general, atravesando la etapa de bolillado, sin haberse reportado durante la campaña inconvenientes sanitarios.

Trigo

Buenos Aires

En lotes de secano de Patagones y Villarino, en la delegación Bahía Blanca, los sembrados en su mayoría están en estado terminal; aparecen como quemados, y se alzan a sólo 15/20 cm, de un perfil seco y cuarteado. Muchos lotes fueron a pastoreo directo. Los candeales están algo mejor, pero igualmente en pobres condiciones.

El estado de los cultivos es de bueno a muy bueno en Bolívar. Hay algunos casos con presencia de pulgón, pero en general no presentan problemas de consideración.

Los triguales de Junín presentan aspecto normal, y están próximos a madurez comercial. En algunos lotes su ciclo se acorta rápidamente (de lechoso-pastoso a madurez comercial) por la situación climática imperante.

En Lincoln, el estado del cultivo es bueno, se encuentra en llenado de granos, sin problemas sanitarios.

En la delegación Pehuajó, se confirman manchones de golpe blanco y pietín en algunos lotes de trigo, pero en general, el aspecto del cultivo sigue considerándose como bueno.

Se estima que antes de fin de mes va a haber trigos listos para ser cosechados en los partidos correspondientes a la delegación Pergamino. Se presume que los rindes no van a ser buenos.

En la semana hubo lluvias muy dispersas y de escasos milimetrajes en Pigüé, con altas temperaturas y vientos fuertes. Esto ha producido una rápida pérdida de humedad, la cual se limita a las capas superficiales; por lo tanto, están comprometidas seriamente las posibilidades de finalizar de manera aceptable el desarrollo de los cultivos de cosecha fina. Se puede dividir la delegación en dos zonas: al este de las sierras, y al oeste. La primera ha sido favorecida con lluvias más abundantes, y por lo tanto los cultivos se encuentran aún en condiciones aceptables. En el otro sector, que comprende parte del partido de Saavedra, Tornquist y Puán, los cultivos ya venían con un estado regular, y a la fecha llevan 20 días prácticamente sin lluvias. Por ello, es que en esos partidos se asumieron pérdidas totales en una importante cantidad de lotes, número que puede incrementarse en el futuro.

En Salliqueló los triguales muestran buen aspecto en general, sin presencia masiva de plagas.

En Tandil se presenta una gran diversidad, observándose lotes con óptimo estado de desarrollo vegetativo, y libres de malezas, mientras que en otros se manifiesta lo contrario. No obstante, se espera un rinde promedio relativamente alto para la zona, con picos que superarían los 45 qq/ha.

La mayoría de los lotes de Tres Arroyos en estado regular/bueno, en plena espigazón, viéndose espigas chicas y faltas de desarrollo.

En Veinticinco de Mayo, el 90% de los trigales se encuentra en etapa de antesis, mientras que el resto está en espigazón. No se registran problemas sanitarios, y está cambiando el aspecto general de los lotes. Presentan distintos aspectos que van desde muy buenos a regulares, con amarillamiento de hojas basales producto de las heladas y falta de agua. No se registran mayores problemas sanitarios, salvo leves focos de mancha.

Córdoba

La casi totalidad de los trigales de Laboulaye muestran un incipiente amarillamiento, síntoma de su tránsito por las últimas etapas del ciclo. Las lluvias caídas durante los últimos días acompañarán el llenado de grano y su maduración fisiológica. Transitan etapas de grano lechoso en adelante, con cobertura uniforme, aunque en muchos casos aún se ve el surco. Indudablemente, la sequía ha dejado su secuela. Es probable que en los próximos días pueda iniciarse la trilla, en aquellos lotes ubicados al norte del departamento R. S. Peña; aunque el grueso de la cosecha recién ocurrirá en 20 días más. Más demorados se encuentran al oeste de la Ruta 35, sobre el departamento Gral. Roca. Sanitariamente, los lotes se encuentran en perfecto estado sin denuncia de plagas.

En la zona de la delegación Marcos Juárez, el cultivo se encuentra en grano pastoso duro y un porcentaje de la superficie ya está en madurez. Algunos productores desecaron para acelerar la trilla. La humedad en el perfil es de regular a principio sequía, debido a la irregular distribución de las lluvias. En general, el estado del cultivo es regular a malo, sólo un 20% de la superficie se puede calificar como bueno. Los lotes tienen muy poco desarrollo y el número de espigas por metro cuadrado es bajo. Las temperaturas de la última semana aceleraron la madurez del cultivo, estimándose que la cosecha se iniciará la semana próxima. Durante el fin de semana se registraron tormentas con caída de granizo en distintas zonas causando daños variables. Los principales focos se localizaron al noroeste de Noetinger, sur de Morrison y al norte de Pascanas. También cayó granizo al sur de Arias y en la localidad de Inriville, acompañado de un fuerte viento que produjo volcado de plantas de trigo. En Marcos Juárez también cayó un poco de granizo, como en Monte Maíz, Bell Ville y J. Posse.

Comenzó la cosecha en algunos departamentos de la delegación San Francisco, con rindes que oscilan entre 8 y 18 qq/ha. La calidad comercial de la mercadería es buena. El resto de los plantíos en general se encuentran en la etapa de madurez comercial. El día 04/11/08 cayó granizo en una zona del departamento Tulumba (desde San José de la Dormida hacia el NE), que produjo daño en lotes que estaban próximos a ser cosechados; en algunos casos los mismos fueron totales, abarcando unas 400 has.

El cultivo se encuentra en buen estado general en Villa María, con lotes en madurez (los sembrados temprano o ciclos cortos) y otros lotes un poco más demorados, en espigazón y llenado de granos. Se espera el comienzo de cosecha para dentro de 7 - 15 días, dependiendo de la zona. La situación en cuanto a rindes varía bastante de acuerdo a los distintos departamentos. En General San Martín y Tercero Arriba se podría estimar el rinde promedio en alrededor de los 16 qq/ha. En cambio, si hacemos referencia a Río Segundo, se prevén mejores resultados, dentro de los 20 qq/ha en promedio.

Entre Ríos

En ciertos departamentos de la delegación Rosario del Tala, ubicados al centro, comenzó la recolección de los primeros lotes, observándose que el aumento de las temperaturas durante las dos últimas semanas ha acelerado la maduración de los mismos. En San Salvador, los primeros cuadros rinden 22 a 30 qq/ha; en el departamento Uruguay, en lotes con buen paquete tecnológico y favorecidos por las lluvias, hay rindes ubicados entre los 35 y 40 qq/ha, aunque otros rinden 20 a 22 qq/ha.

La Pampa

El estado general de los lotes sembrados en la delegación General Pico, es calificado como regular a malo, particularmente en sectores ubicados en los departamentos del oeste de la región. En estos sectores los lotes poseen plantas con escaso follaje y su altura prácticamente no supera los 50 cm, estimándose un rendimiento promedio final no mayor a los 15 qq/ha. En el resto de la región el estado general de los trigos es calificado como regular a bueno. El total de la superficie sembrada posee plantas en la parte final de la etapa de espigazón y los más adelantados ya han iniciado el llenado de grano y se observa el comienzo del proceso de secado en la parte basal de sus hojas.

En la delegación Santa Rosa, los trigos presentan una situación similar, sin mejoría, por lo que se estima una baja producción. Se observan plantas muy bajas, lo que puede llegar a complicar la cosecha. La mayor parte de los lotes están en floración - espigazón.

Santa Fe

Se ha trillado el 73% de la superficie útil en Avellaneda, con un rinde de alrededor de 13 qq/ha.

Los trigos de la delegación Rafaela se encuentran en etapa final de grano pastoso a pre-madurez. En forma incipiente se inició la recolección de los primeros lotes, particularmente en el norte del departamento San Justo, con bajos rindes. Se esperan rendimientos por debajo de lo normal, según el grado de afectación que presentan los cultivos, debido a la prolongada sequía sufrida durante el ciclo. Según zonas, un porcentaje variable de lotes muy afectados, ya se destinó a pastoreo y en otros casos puntuales se está evaluando y concretando el secado de los mismos con herbicidas, permitiendo una siembra temprana de soja.

Los lotes implantados en Cañada de Gómez se encuentran en etapa de formación de granos. No han tenido el desarrollo que correspondía, debido a la falta de agua. Las precipitaciones que se registraron llegaron tarde. Los rindes de los cultivos se estiman entre 8 y 15 qq/ha siempre que no sufran algún tipo de enfermedad o adversidad climática. Luego de las lluvias caídas, el estado de los cultivos es bueno, pero no mejoran los rindes estimados.

En la delegación Casilda, sobre el fin de semana, se registraron lluvias, sumamente dispares, que fluctuaron entre los 2 y los 23 mm. Los trigos más avanzados se encuentran finalizando la formación del grano, mientras que aquellos materiales sembrados en el mes de julio están superando la etapa de grano lechoso. Tal lo expresado en informes precedentes, las estimaciones previas de rendimiento arrojan valores que fluctúan entre 10 y 18 qq/ha según la mayor o menor caída de precipitaciones locales, aunque el promedio general seguramente no excederá los 15 qq/ha. Durante esta campaña no hubo una aparición importante de enfermedades foliares, como así tampoco de afecciones en espigas del tipo de fusariosis, aunque en estadíos avanzados se ha detectado cierta influencia de muerte súbita en algunas variedades. Pese al retraso evolutivo devenido de la situación de

sequía que afectó al cultivo en su fase de crecimiento y principios de reproducción, en pocos días más tendremos la cosecha de los primeros lotes, acelerada por los continuos días de altas temperaturas y radiación plena.

En Venado Tuerto los trigales se encuentran en la etapa de grano pastoso, y han cambiado de color bruscamente, durante los últimos días de altas temperaturas.

San Luis

Hay algunos muy buenos (bajo riego, en el departamento Ayacucho) estando los más adelantados entre llenado de grano y madurez fisiológica. Otros están empezando a sufrir por la falta de precipitaciones, y su estado fenológico varía entre espigazón y llenado de grano. En general, se encuentran en buenas condiciones, sin problemas de malezas, plagas, ni enfermedades, excepto la presencia de pulgones característicos del trigo aunque con poblaciones sin daños económicos sobre el cultivo

Tucumán

La trilla de trigo sigue con bajos rendimientos, y calidad de regular a mala en casi todos los lotes, estimándose que finaliza en estos días. El avance actual es del 95% del total sembrado.

NOA

Está próxima a finalizar la cosecha de trigo en **Salta**, habiendo finalizado en los departamentos de Anta, Orán y San Martín. Se estima que para después del 20 de noviembre estaría terminando en toda la provincia. A la fecha, el rinde promedia los 1400 kg/ha. En **Jujuy** la cosecha de trigo marcha bien, con un avance de 87 % y rendimientos promedios de 2350 kg/ha; se calcula que la próxima semana estaría finalizando. También continúa normalmente la cosecha en **Catamarca** manteniendo rindes anteriores (1800 kg/ha), con calidad buena; se estima finalizar en la última semana de este mes.

COSECHA GRUESA – CAMPAÑA 2008/09

Arroz

Favorecidos por el clima, y debido a que los principales departamentos arroceros de Rosario del Tala, en **Entre Ríos**, fueron unos de los más beneficiados por las lluvias, la mayoría de los productores han finalizado la siembra, restando escasos lotes para dar por terminada la misma. Los lotes sembrados durante el mes de octubre, con muy buen nacimiento y stand de plantas logradas, se encuentran en los primeros estadios de macollaje. Se están controlando malezas, y algunos (los menos) comenzando con el inundado de la arrocera. En Paraná se ha alcanzado el 97% del área prevista para largo fino.

En departamento San Javier, en la provincia de **Santa Fe**, se continúan sembrando ambas variedades, mientras en los departamentos Garay y La Capital, la siembra de arroz largo fino se encuentra muy próxima a finalizar. Los lotes presentan una buena evolución.

En **Chaco**, la siembra está suspendida desde hace tres semanas por falta de piso.

Girasol

Buenos Aires

La ausencia de precipitaciones, detuvo el avance en las labores de siembra de los lotes ubicados en ámbitos de la delegación Bahía Blanca.

En la región de Bolívar, continúa avanzando la siembra, dadas las buenas condiciones ambientales, alcanzándose a cubrir una superficie cercana al 90% de lo estimado inicialmente.

Se ha finalizado la siembra en la zona de influencia de la delegación Junín.

Finalizó la siembra en casi todos los partidos de la delegación Lincoln, sin inconvenientes.

En áreas de Pehuajó, el cultivo se encuentra emergido en su mayor parte con buen desarrollo inicial; ha disminuído su velocidad por la falta de agua y las altas temperaturas imperantes.

Continúan las labores de siembra en áreas de Pergamino, y se observa que los lotes ya emergidos presentan un muy buen aspecto general, ya que durante este último periodo, las temperaturas han sido adecuadas, así como también los niveles de humedad edáficos.

En áreas de Pigüé, las precipitaciones registradas durante el período informado, han sido muy irregulares y de escaso milimetraje, razón por la cual el avance en la siembra de esta oleaginosa es lento, estimándose necesarios nuevos y abundantes aportes para poder continuar con la misma.

La implantación de girasol en áreas de la delegación Salliqueló, se encuentra en etapa final, con algunos pocos lotes por sembrar y con humedad adecuada.

Como consecuencia de las lluvias ocurridas en el transcurso de la semana, en la zona de Tandil, se ha dado un avance lento en la siembra observándose en general una buena emergencia y un buen stand de plantas.

En ámbitos de Tres Arroyos, se han producido precipitaciones de variada intensidad, y en algunas zonas, de escaso milimetraje; no obstante ello, se ha avanzado en la implantación, y hasta la fecha se estima una cobertura del 68%, del total intencionado para esta campaña.

En ámbitos de la delegación Veinticinco de Mayo, se han realizado recorridas observándose una baja incidencia de este cultivo, estimándose que se realizaran ajustes sobre la superficie estimada inicialmente.

Córdoba

La escasa superficie destinada al cultivo en la zona de la delegación Laboulaye, ha comenzado a cubrirse lentamente y ya asoman los primeros pares de hojas.

En la región de San Francisco, el cultivo se encuentra en pleno período de crecimiento de hojas, con un muy buen estado general y sin presencia de plagas hasta el momento.

Los lotes implantados en la zona de Villa María, se encuentran en muy buen estado general, sin presencia de plagas y en pleno estado de crecimiento de hojas, hasta con 4 hojas de más de 4 cm.

Entre Ríos

En áreas de Paraná, se han finalizado las labores de siembra.

En tanto que en áreas de Rosario del Tala, en la semana se ha finalizado la siembra, con un área implantada que se encuentra por debajo de la intención de siembra, atribuible a la baja de los precios en los mercados; los productores continúan controlando hormigas y algunos ataques de palomas.

La Pampa

El ritmo de trabajos de siembra de los últimos lotes emplazados en áreas de la delegación General Pico, es bueno y se estima el avance levemente superior al 90 %, un porcentaje inferior al registrado la campaña anterior. No se han reportados problemas generalizados o graves durante el período de emergencia y primeras etapas de crecimiento del cultivo. Los lotes más avanzados poseen plantas con 2 a 4 hojas ya diferenciadas y su altura no supera los 40cm.

En la zona de la delegación Santa Rosa, la falta de humedad imperante, hace que el avance en las tareas de siembra sea lento, llegándose a una cobertura del 58% del total implantado, los lotes atraviesan etapas que van desde emergencia hasta V3. Se cree que no se llegaría a cubrir el total de la superficie estimada inicialmente, debido a que los precios no alientan esta producción, y que gran parte del área se destinaría a realizar soja. Se observa la presencia de tucuras y hormigas, las cuales se están controlando.

Santa Fe

Se ha finalizado la siembra de la oleaginosa en la zona comprendida por la delegación Avellaneda, con una gran irregularidad en cuanto a la disponibilidad hídrica, existiendo zonas, donde a pesar de haberse registrado precipitaciones, aún no se ha alcanzado la recuperación de los suelos; por tal razón, se estima que la superficie total implantada, es inferior a lo estimado inicialmente en un guarismo cercano al 14%.

El cultivo implantado en ámbitos de la delegación Rafaela, presenta una buena evolución y sanidad; la mayoría en crecimiento vegetativo, mientras que los más adelantados están próximos a iniciar la floración.

Chaco

El cultivo evoluciona normalmente, aunque se han reportado granizadas durante la semana pasada, en tres departamentos de la provincia (Fray Justo Santa María de Oro, Nueve de Julio y Maipú), causando importantes daños para este cultivo, estimándose que en aproximadamente 30 días se daría comienzo a la cosecha; la magnitud de los daños, aún no se ha evaluado, pero se estima que son considerables.

San Luis

Las precipitaciones en el ámbito provincial, han sido erráticas y de escaso milimetraje, razón por la cual se registra un lento avance en las labores de implantación para esta oleaginosa.

Maíz

Buenos Aires

En Junín se observa cierto acartuchamiento de hojas, aunque en general hay una buena evolución.

Finalizó en Lincoln la siembra del maíz "de primera" sin inconvenientes y con la humedad justa. Se observaron trips, pero sin incidencia.

Los maíces de Pergamino están creciendo a buen ritmo, ya que disponen de humedad, y las temperaturas están siendo apropiadas para lograr un buen desarrollo.

Los lotes implantados en la zona de la delegación Pehuajó, se encuentran emergidos en su mayor parte con buen desarrollo inicial. En los últimos días ha disminuído la velocidad de su crecimiento por falta de agua.

En Salliqueló, sólo quedan algunos cuadros por implantar, con destino a forraje.

Como consecuencia de las lluvias ocurridas durante la semana en Tandil, se ha avanzado poco en la siembra, observándose en general una buena emergencia y adecuado stand de plantas.

Gracias a las últimas lluvias, se pudo seguir sembrando en Tres Arroyos.

Córdoba

Buen progreso en el área sembrada en Laboulaye, y buen aspecto de los cuadros emergidos; los más adelantados ya superan las 6 hojas. Algunos denotan stress, y hojas acartuchadas promediando la tarde. En la mayoría de los casos, el antecesor es soja o maní. Tan sólo restan implantarse algunos maíces tardíos, y desde ya los de segunda, luego de la recolección del trigo. Con esto se completará el área estimada. Se realizan controles contra cortadoras y malezas.

El granizo del fin de semana provocó daños en una importante superficie destinada a este cultivo, estimándose que difícilmente se resiembren lotes. El cultivo presenta de 3 a 7 hojas y su estado es bueno a regular, afectado por la falta de lluvias. Las tareas de refertilización se encuentran atrasadas y en algunos casos no se aplicarán fertilizantes.

El maíz sembrado en San Francisco muestra muy buen estado general, favorecido por las últimas lluvias. Existen lotes en estado de emergencia en algunos casos, mientras los sembrados temprano tienen hasta 5 hojas. Sin presencia de plagas. El granizo caído el 4/11 afectó lotes sembrados, y en muchos de ellos se deberán resembrar.

Como se mencionó en el informe anterior, la siembra de "primera" en Villa María está prácticamente finalizada; los lotes que restan se sembrarían en diciembre. El estado general del cultivo es muy bueno, con lotes que están en emergencia y otros con 2 a 4 hojas expandidas. En la zona de Hernando (departamento Tercero Arriba) hubo presencia

de orugas cortadoras, pero en lotes aislados, los cuales se controlaron y no llegaron a provocar daños de consideraciones significativas.

Entre Ríos

En Rosario del Tala, los lotes más adelantados, y que fueron beneficiados por las lluvias, están con 10 pares de hojas desarrolladas y buen aspecto general. En cambio, otros con 4 a 6 pares de hojas, en las horas picos de temperaturas sufren marchitez temporaria. Algunos productores inician el control de cogollero.

La Pampa

En la delegación General Pico, se observa un buen ritmo de los trabajos de siembra de los lotes de maíz destinados a forraje. No se han reportado problemas generalizados o graves durante el período de emergencia y las primeras etapas de crecimiento del cultivo. El estado de las sementeras es calificado como muy bueno y los lotes más avanzados poseen plantas con 4 a 6 hojas desplegadas.

La siembra en la delegación Santa Rosa, avanza lentamente. Los lotes más adelantados presentan hasta 4 hojas. Las precipitaciones fueron mínimas y en lotes aislados, siendo insuficientes para los primeros 5 cm del perfil del suelo, por lo que en los últimos dos días no se pudo sembrar.

Santa Fe

Finalizó la siembra de maíz temprano en Avellaneda, encontrándose en buenas condiciones.

Si bien el cultivo está teniendo un desarrollo normal en Cañada de Gómez, debido a las altas temperaturas y las escasas lluvias, en los departamentos Iriondo y Belgrano presenta signos de stress hídrico. El estado fenológico es de crecimiento a 4-6 hojas expandidas.

En la delegación Casilda, los estados de crecimiento que caracterizan a este cultivo se extienden entre los de 3 a 5 hojas completamente expandidas. El ritmo de evolución se encuentra dentro de los parámetros normales y en los planteos más avanzados, se han realizado algunas re-fertilizaciones nitrogenadas con formulaciones líquidas (Sol Mix), por lo que pueden observarse algunos lotes con los típicos amarillamientos foliares producidos por la sectorizada sobredosisación del producto. En zonas con déficit hídrico marcado, se han detectado plantas con el síntoma habitual de estrés conocido como "acartuchamiento", favorecido a su vez por la reiteración de elevadas temperaturas diurnas. Si bien el grado de crecimiento actual aún no se caracteriza por una alta demanda hídrica, sería necesario el arribo de precipitaciones de magnitud pluviométrica mayor, ante el inminente paso a una fase de crecimiento rápido y a efectos de acumular cierto nivel de reservas para el ingreso al período crítico de pre-floración en lotes de siembras tempranas.

Los lotes de primera en la zona de la delegación Rafaela, se encuentran en etapa de crecimiento vegetativo, presentando en general una buena evolución. No obstante en algunas zonas se necesitan lluvias, particularmente donde los últimos milimetrajés no fueron suficientes. A partir de diciembre continúa la siembra tardía correspondiente al maíz de segunda.

Se encuentran en V6, con muy buen estado en Venado Tuerto. En algunos lotes se está refertilizando con urea, solmix y UAN.

San Luis

Prosigue la siembra, pero en muy pocas hectáreas por la falta de humedad en diversos sectores.

Chaco

Se sigue sembrando, aunque se presume que una parte importante de la superficie inicialmente destinada a este cereal, sería derivada al algodón.

Se reportaron severas granizadas en los departamentos Maipú, F. J. S. M. de Oro, Cmdte. Luis Fontana y Nueve de Julio, que habrían afectado más de 15 mil ha.

Maní

En la provincia de **Córdoba**, en la zona de Laboulaye, ya se han detectado algunos cuadros sembrados; particularmente en el departamento General Roca; ya los surcos se marcan y es de esperar que en las próximas semanas se vayan completando los lotes preparados.

En áreas de la delegación Río Cuarto, continúa el avance en la implantación de esta oleaginosa, favorecido por las precipitaciones acontecidas en el transcurso de la semana, alcanzándose una cobertura, del 66% en la variedad rosada.

En ámbitos de Villa María, se ha avanzado bastante en esta última semana con la siembra, estimándose sembrado alrededor de un 75% de los lotes. Este cultivo está en muy buen estado general, sin presencia de plagas, en etapa de emergencia y los lotes sembrados más temprano ya presentan 2 a 3 hojas trifoliadas.

En la región de Rafaela, provincia de Santa Fe, la siembra de esta oleaginosa esta próxima a concluir, observándose los lotes implantados con buen estado general.

Soja

Buenos Aires

Continúa avanzando con buen ritmo, la siembra de la oleaginosa en ámbitos de Bolívar, llegando a la fecha al guarismo del 30% de lo estimado en sus inicios.

La superficie implantada con esta oleaginosa, en la zona de Bragado, representa un 28% del total intencionado, reportándose un lento avance en las labores, dada la escasez de precipitaciones, lo que ubica a los suelos de la zona en un estado de principio de sequía.

Como consecuencia de precipitaciones poco significativas y elevadas temperaturas, y tiempo ventoso, en la zona de Junín, el avance en la siembra se ha visto demorado, encontrándose a la fecha solamente un 70% de la superficie implantada, del total intencionado.

En ámbitos de la delegación Lincoln, el cultivo atraviesa la etapa de emergencia, sin inconvenientes sanitarios, y con humedad del suelo que va de regular a adecuada.

El cultivo implantado en áreas de la delegación Pehuajó, se encuentra emergido en los primeros lotes, con escasez de agua superficial para una rápida instalación. Hay lotes entregados tarde con dificultades de siembra por falta de humedad; en estos casos la siembra está detenida.

En áreas de Pergamino, se continúa con la siembra de esta oleaginosa, estimándose que en el transcurso de esta semana se daría por finalizada la siembra. Hasta la fecha la humedad edáfica es adecuada, lo cual no representa inconvenientes para el continuo avance en las labores, y el normal desarrollo del cultivo implantado, observándose que los primeros sembrados ya han emergido y marcan el surco. Se ha informado el uso limitado de fertilizantes.

En la zona comprendida por la delegación Salliqueló, se superó la barrera del 30% implantado respecto a lo estimado a priori; en la semana en curso se aceleraron las labores de siembra y es probable que se incremente la superficie estimada, teniendo en cuenta la buena cantidad de material en poder de los productores.

Las precipitaciones registradas en la región de Tandil, han permitido el avance, aunque ralentizado, en la implantación de esta oleaginosa, cubriéndose un 22% del total estimado.

Se ha dado inicio a la implantación en áreas de Tres Arroyos, aunque la humedad edáfica no es la adecuada; se esperan nuevos aportes para continuar con la siembra, y permitir un buen establecimiento de los ya implantados.

La siembra de soja de primera en la delegación Veinticinco de Mayo, no avanzó a igual ritmo que la semana anterior debido a la falta de humedad, llegando a detenerse en algunos lugares a partir del lunes. Es necesaria la ocurrencia de lluvias por las altas temperaturas que se están registrando en estos últimos días; se observa a campo la menor utilización de herbicidas, dada la gran cantidad de lotes en los cuales se ha pasado el disco sobre rastrojo.

Córdoba

Fue importante el avance registrado en ámbitos de Laboulaye, en la siembra del cultivo de primera ocupación; hay varios cuadros emergidos y con buen stand de plantas logrados y uniformidad de siembra. Proseguirá en los próximos días la siembra, ahora más segura luego de las precipitaciones registradas.

En la región comprendida por la delegación Marcos Juárez, se han reportado precipitaciones de gran heterogeneidad, ya que se registraron escasas precipitaciones, y abundantes en muy poco tiempo, haciendo que en general el suelo se clasifique con humedad regular, y sólo en los primeros centímetros, siendo ésta la causa de que el avance en la siembra se vea demorado. El grado actual de avance es del 70%, estimándose que existirán zonas donde se resembraría por causa de pérdidas por granizo.

Durante la semana continuó la siembra de lotes emplazados en la región de San Francisco, con un ritmo discontinuo debido a las lluvias producidas en el transcurso de la misma. El cultivo presenta un buen nacimiento, variando su estado de evolución entre el estado cotiledonar y lotes en los que se tiene la 2ª. hoja trifoliada. No se reporta la presencia de plagas.

El avance de siembra de soja de primera en la región de Villa María, está entre un 15 y 30 %, dependiendo de la zona. El cultivo está en etapa de emergencia, algunos lotes ya presentan las primeras hojas que son unifoliadas, y en los que se sembraron primero ya se observan las primeras hojas trifoliadas.

Entre Ríos

La información recibida desde la región de Rosario del Tala, reporta que en aquellos lugares que fueron menos beneficiados por las últimas lluvias, los productores pararon la siembra, a la espera que mejore la humedad en la cama de siembra. Los primeros lotes se observan con buen nacimiento y stand de plantas logradas, encontrándose en V 3 (tres hojas desplegadas), otros emergiendo, en general con buen estado sanitario.

La Pampa

En ámbitos de la delegación General Pico, el ritmo de los trabajos de siembra de soja de primera es bueno, y las tareas prácticamente se han generalizado en toda la región. Se estima un avance aproximado de 35 %, un porcentaje de siembra levemente inferior al registrado durante la campaña anterior. No se han reportado problemas generalizados o graves durante el periodo de emergencia y primeras etapas de crecimiento del cultivo. Las sementeras son calificadas como muy buena y los lotes más avanzados poseen plantas en el estado fenológico VC con el primer par de hojas unifoliadas totalmente desarrolladas.

Santa Fe

En áreas de la delegación Avellaneda, donde las condiciones climáticas y de piso lo han permitido, se han sembrado algunos lotes y se estima que, de persistir las buenas condiciones climáticas en los próximos días, se incrementará la siembra.

En la región de la delegación Casilda, se continúa con la labor de siembra no bien se reciben precipitaciones y se recupera la humedad edáfica. Tales avances se producen en zonas favorecidas por las lluvias y la decisión pasa por no apurarse a implantar el cultivo sobre suelos sin la humedad adecuada para una correcta germinación y emergencia del cultivo. Los campos que se han sembrado temprano, tienen un estado de crecimiento con las primeras hojas trifoliadas expandidas y una altura promedio de 15 a 20 centímetros. Al momento, se realizan aplicaciones de glifosato tendientes al control de malezas y se estima que de llover este fin de semana, tal como lo predicen los pronósticos, la siembra se intensificaría para quedar concluida en el corto plazo.

Las precipitaciones, aunque escasas, registradas en ámbitos de la delegación Cañada de Gómez, han permitido que se reanuden las tareas de siembra, siendo hasta la fecha el porcentaje de cobertura del 43%.

En la zona comprendida por la delegación Rafaela, continúa la siembra en las zonas donde las condiciones de humedad superficial lo permiten, mientras que comenzó a frenarse -a la espera de la ocurrencia de lluvias- en aquellas con reservas regulares o escasas, las cuales han recibido menores registros pluviométricos, agudizado por las altas temperaturas que se están registrando. Se sembraron ciclos cortos y se avanza actualmente con los intermedios. Buen estado de los lotes en general.

En la región de Venado Tuerto, la humedad edáfica es adecuada, permitiendo el avance sin inconvenientes en las labores de siembra.

Chaco

Esta campaña se sembraron muy pocas has de soja de primavera, los productores consideran que esta no es una fecha adecuada para la zona y prefieren esperar a fines de diciembre para hacer soja de segunda.

San Luis

Solamente se ha podido avanzar donde la humedad del suelo lo permite, llegándose a cubrir un 8% del total intencionado.

Sorgo

Se reporta una demora en la siembra en la zona norte de la delegación Marcos Juárez, en la provincia de **Córdoba**, debido a que no se pueden realizar los controles de malezas necesarios.

Continuó la siembra en San Francisco, favorecida por la ocurrencia de precipitaciones en los últimos días.

También se siguió sembrando en Villa María, encontrándose en emergencia y crecimiento, con muy buen estado general, y sin presencia de plagas. En la zona de Arroyo Cabral (departamento General San Martín), se observan lotes desparejos, donde no está naciendo muy bien, atribuyéndose esto a problemas de semilla; no es un inconveniente generalizado en la zona.

Prácticamente se está finalizando la siembra en Rosario del Tala, en la provincia de **Entre Ríos**, restando escasos lotes, cuya siembra se detuvo en su momento por falta de humedad. Los sembradíos tempranos presentan buen stand de plantas logradas, encontrándose con cinco hojas desplegadas; los últimos en implantarse están emergiendo.

La siembra en la delegación Santa Rosa, **La Pampa**, está suspendida por el momento debido a la falta de precipitaciones.

En Avellaneda, **Santa Fe**, la siembra está demorada por falta de piso. En la zona de la delegación Casilda, los lotes emergidos muestran buenos porcentajes de germinación, algunos de ellos con dos hojas desplegadas y en activo crecimiento. El contenido de humedad del suelo es ajustado, principalmente en los departamentos San Lorenzo y Constitución.

ESTIMACIONES AGRICOLAS

13/11/08

Si desea alguna aclaración respecto a la información presentada en este reporte, puede comunicarse con el (011) 4349-2758/93 o vía e-mail a: prosiip@mecon.gov.ar.

Evolución de la Superficie Sembrada

Semana al 13/11/08

MAIZ

Provincia	Campaña				Area sembrada al:	
	07/08	08/09	07/08	08/09	06/11/08	13/11/08
	en %		en ha		en %	
Buenos Aires	96	98	1.013.173	906.864	95	98
Córdoba	84	69	1.171.324	751.560	65	69
Entre Ríos	97	89	216.000	141.600	89	89
La Pampa	71	56	308.880	197.460	47	56
Santa Fe	77	77	328.342	279.640	77	77
Resto del País	16	16	86.062	77.501	15	16
Total	77	70	3.123.781	2.354.625	67	70

SOJA

Provincia	Campaña				Area sembrada al:	
	07/08	08/09	07/08	08/09	06/11/08	13/11/08
	en %		en ha		en %	
Buenos Aires	43	40	1.820.240	1.809.700	25	40
Córdoba	40	36	1.856.929	1.884.500	26	36
Entre Ríos	34	44	510.580	660.090	30	44
La Pampa	32	28	71.792	81.100	17	28
Santa Fe	52	40	1.813.395	1.641.670	28	40
Resto del País	2	0	50.948	15.040	0	0
Total	37	34	6.123.883	6.092.100	23	34

GIRASOL

Provincia	Campaña				Area sembrada al:	
	07/08	08/09	07/08	08/09	06/11/08	13/11/08
	en %		en ha		en %	
Buenos Aires	73	69	997.514	848.568	51	69
Córdoba	86	37	71.812	25.300	24	37
Entre Ríos	100	100	78.700	77.400	93	100
La Pampa	88	70	355.400	309.870	57	70
Santa Fe	100	100	243.300	231.990	99	100
Resto del País	62	66	280.705	187.469	62	66
Total	77	72	2.027.431	1.680.597	59	72

AVANCE DE LA SIEMBRA DE ARROZ
CAMPAÑA: 2008/09

DELEGACION		AREA A							AREA SEBRADA
		SEBRAR(*)	9/10	16/10	23/10	30/10	6/11	13/11	
CORRIENTES	LA	1.500	-	-	40	60	65	80	1.200
	LF	78.500	-	40	72	80	85	93	73.005
	M	0	-	-	-	-	-	-	0
Total CORRIENTES		80.000	0	39	71	80	85	93	74.205
CHACO	LA	0	-	-	-	-	-	-	0
	LF	6.500	24	35	65	65	65	65	4.225
	M	0	-	-	-	-	-	-	0
Total CHACO		6.500	24	35	65	65	65	65	4.225
Paraná	LA	3.500	13	46	52	73	100	100	3.500
	LF	31.900	30	43	50	77	95	97	30.943
	M	0	-	-	-	-	-	-	0
	Total	35.400	28	43	50	77	95	97	34.443
R. del Tala	LA	6.700	5	25	45	60	80	95	6.365
	LF	42.500	25	40	60	75	90	97	41.225
	M	0	-	-	-	-	-	-	0
	Total	49.200	22	38	58	73	89	97	47.590
Total ENTRE RIOS		84.600	25	40	55	74	92	97	82.033
FORMOSA	LA	0	-	-	-	-	-	-	0
	LF	4.500	12	30	60	70	75	80	3.600
	M	0	-	-	-	-	-	-	0
Total FORMOSA		4.500	12	30	60	70	75	80	3.600
Avellaneda	LA	3.000	-	-	20	30	40	45	1.350
	LF	17.500	20	40	60	65	65	70	12.250
	M	0	-	-	-	-	-	-	0
	Total	20.500	17	34	54	60	61	66	13.600
Rafaela	LA	150	-	-	-	-	-	100	150
	LF	5.200	40	47	60	65	85	91	4.732
	M	0	-	-	-	-	-	-	0
	Total	5.350	39	46	58	63	83	91	4.882
Total SANTA FE		25.850	22	37	55	61	66	71	18.482
TOTAL PAIS	LA	14.850	5	22	41	56	74	85	12.565
	LF	186.600	15	40	64	76	85	91	169.980
	M	0	0	0	0	0	0	0	0
	Total	201.450	14	39	62	74	84	91	182.545
2007/08		183.550	11	18	31	43	54	64	-

Referencias del Tipo: LA, largo ancho; LF, largo fino; M, mediano.

(*) Expectativa de siembra

Las AREAS están expresadas en hectáreas.

ESTIMACIONES AGRICOLAS

S.A.G.P.y A.

AVANCE DE LA SIEMBRA DE GIRASOL

CAMPAÑA: 2008/09

DELEGACION	AREA								AREA SEMBRADA
	A SEMBRAR (*)	9/10	16/10	23/10	30/10	6/11	13/11		
Bahía Blanca	30.500	-	18	46	68	83	83		25.315
Bolívar	30.000	-	-	-	5	70	90		27.000
Bragado	9.950	-	-	29	100	100	100		9.950
Junín	3.300	-	-	-	11	80	100		3.300
Lincoln	16.100	-	-	4	74	97	100		16.100
Pehuajó	84.000	-	6	38	54	83	97		81.480
Pergamino	14.300	-	-	-	49	58	81		11.583
Pigüé	100.500	-	-	-	-	9	28		28.140
Salliqueló	180.000	-	-	50	80	96	99		178.200
Tandil	215.000	-	-	1	11	24	42		90.300
T.Arroyos	540.000	-	-	5	31	44	68		367.200
25 de Mayo	10.000	-	-	17	81	100	100		10.000
BUENOS AIRES	1.233.650	0	1	14	36	51	69		848.568
07/08	1.358.650	3	10	24	40	62	73		-
Laboulaye	22.000	-	-	2	10	10	50		11.000
M. Juárez	6.500	45	76	87	98	100	100		6.500
Río Cuarto	33.000	-	-	-	-	-	-		0
S. Francisco	7.000	70	100	100	100	100	100		7.000
Villa María	800	-	40	50	70	100	100		800
CORDOBA	69.300	11	18	19	23	24	37		25.300
07/08	83.446	9	17	35	63	71	86		-
Paraná	40.400	59	70	81	91	100	100		40.400
R. del Tala	37.000	20	30	60	85	85	100		37.000
ENTRE RIOS	77.400	40	51	71	88	93	100		77.400
07/08	78.700	51	58	78	81	97	100		-
General Pico	170.300	-	13	33	57	86	90		153.270
Santa Rosa	270.000	4	7	9	30	38	58		156.600
LA PAMPA	440.300	2	9	18	40	57	70		309.870
07/08	406.000	16	23	39	68	82	88		-
Avellaneda	158.000	92	94	98	99	99	100		158.000
C. de Gómez	5.000	60	73	98	100	100	100		5.000
Casilda	-	-	-	-	-	-	-		0
Rafaela	68.000	92	93	100	100	100	100		68.000
V. Tuerto	1.100	-	-	-	15	80	90		990
SANTA FE	232.100	91	93	98	99	99	100		231.990
07/08	243.300	95	98	100	100	100	100		-
CATAMARCA	-	-	-	-	-	-	-		0
CORRIENTES	3.000	-	-	-	-	-	-		0
CHACO	143.000	64	66	78	78	91	96		137.280
FORMOSA	3.500	-	-	-	-	-	-		0
JUJUY	-	-	-	-	-	-	-		0
MISIONES	-	-	-	-	-	-	-		0
SALTA	-	-	-	-	-	-	-		0
SAN LUIS	115.700	-	-	9	18	23	27		31.239
S. ESTERO	18.950	-	70	85	90	100	100		18.950
TUCUMAN	-	-	-	-	-	-	-		0
TOTAL PAIS	2.336.900	15	18	29	46	59	72		1.680.597
07/08	2.622.846	22	29	40	54	69	77		-

(*) Expectativa de siembra

Las AREAS están expresadas en hectáreas.

ESTIMACIONES AGRICOLAS

S.A.G.P. y A.

AVANCE DE LA SIEMBRA DE MAIZ
CAMPAÑA: 2008/09

DELEGACION	AREA							AREA SEMBRADA
	A SEMBRAR (*)	9/10	16/10	23/10	30/10	6/11	13/11	
Bahía Blanca	9.700	-	-	-	-	22	42	4.074
Bolívar	50.000	35	55	75	75	90	100	50.000
Bragado	67.700	12	38	62	92	100	100	67.700
Junín	102.000	20	50	93	99	100	100	102.000
Lincoln	113.500	21	51	83	94	98	98	111.230
Pehuajó	167.300	37	84	94	98	100	100	167.300
Pergamino	68.800	85	100	100	100	100	100	68.800
Pigüé	14.500	-	4	13	35	62	82	11.890
Salliqueló	85.000	4	20	50	55	91	97	82.450
Tandil	105.000	22	34	69	82	90	94	98.700
T.Arroyos	53.000	-	-	3	51	85	94	49.820
25 de Mayo	79.200	10	41	71	85	100	100	79.200
Otros Partidos	13.700	5	35	75	90	95	100	13.700
BUENOS AIRES	929.400	24	50	73	84	95	98	906.864
07/08	1.052.280	43	66	82	87	95	96	-
Laboulaye	222.000	4	9	25	39	77	87	193.140
M. Juárez	222.100	34	66	90	99	100	100	222.100
Río Cuarto	255.000	20	46	47	48	50	52	132.600
S. Francisco	176.000	12	14	16	17	21	30	52.800
Villa María	215.600	10	33	53	63	70	70	150.920
CORDOBA	1.090.700	16	35	47	55	65	69	751.560
07/08	1.396.600	50	69	77	81	82	84	-
Paraná	73.600	51	76	84	100	100	100	73.600
R. del Tala	85.000	75	80	80	80	80	80	68.000
ENTRE RIOS	158.600	64	78	82	89	89	89	141.600
07/08	222.400	75	84	91	97	97	97	-
General Pico	187.800	5	16	38	51	61	70	131.460
Santa Rosa	165.000	4	7	9	23	31	40	66.000
LA PAMPA	352.800	5	12	24	38	47	56	197.460
07/08	433.500	13	24	40	59	66	71	-
Avellaneda	55.000	18	18	18	18	18	18	9.900
C. de Gómez	59.300	61	76	95	100	100	100	59.300
Casilda	41.000	14	26	78	94	94	94	38.540
Rafaela	106.000	53	55	65	65	65	65	68.900
V. Tuerto	103.000	10	50	80	95	100	100	103.000
SANTA FE	364.300	32	48	68	75	77	77	279.640
07/08	427.600	63	75	77	77	77	77	-
CATAMARCA	10.000	-	-	-	-	-	-	0
CORRIENTES	16.000	-	-	-	-	-	-	0
CHACO	115.400	5	6	16	16	19	19	21.926
FORMOSA	18.000	-	-	-	-	-	-	0
JUJUY	5.200	-	-	-	-	-	-	0
MISIONES	32.500	44	45	46	47	48	49	15.925
SALTA	48.000	-	-	-	-	-	-	0
SAN LUIS	86.000	4	7	14	31	36	40	34.400
S. ESTERO	105.000	-	1	1	2	2	5	5.250
TUCUMAN	40.000	-	-	-	-	-	-	0
TOTAL PAIS	3.371.900	20	36	51	59	67	70	2.354.625
07/08	4.070.260	41	56	66	71	75	77	-

(*) Expectativa de siembra

Las AREAS están expresadas en hectáreas.

ESTIMACIONES AGRICOLAS

S.A.G.P. y A.

AVANCE DE LA SIEMBRA DE MANI
CAMPAÑA: 2008/09

DELEGACION	TIPO	AREA A					AREA SEMBRADA
		SEMBRAR (*)	23/10	30/10	6/11	13/11	
CORRIENTES	Colorado	-	-	-	-	-	-
	Rosado	100	-	-	-	-	-
	Total	100	-	-	-	-	-
	2007/08	-	-	-	-	-	-
FORMOSA	Colorado	-	-	-	-	-	-
	Rosado	1.900	-	-	-	-	-
	Total	1.900	-	-	-	-	-
	2007/08	39	-	-	-	-	-
JUJUY	Colorado	-	-	-	-	-	-
	Rosado	600	-	-	-	-	-
	Total	600	-	-	-	-	-
	2007/08	600	-	-	-	-	-
SALTA	Colorado	-	-	-	-	-	-
	Rosado	6.000	-	-	-	-	-
	Total	6.000	-	-	-	-	-
	2007/08	6.000	-	-	-	-	-
SANTA FE	Colorado	-	-	-	-	-	-
	Rosado	380	-	30	55	80	304
	Total	380	-	30	55	80	304
	2007/08	400	30	35	55	100	-
SAN LUIS	Colorado	-	-	-	-	-	-
	Rosado	4.300	-	-	-	-	-
	Total	4.300	-	-	-	-	-
	2007/08	2.700	-	-	-	-	-
LA PAMPA	Colorado	19.000	-	-	-	-	-
	Rosado	-	-	-	-	-	-
	Total	19.000	-	-	-	-	-
	2007/08	25.000	-	-	-	10	-
Laboulaye	Colorado	-	-	-	-	-	-
	Rosado	75.000	-	-	-	4	3.000
	Total	75.000	-	-	-	4	3.000
Marcos Juarez	Colorado	-	-	-	-	-	-
	Rosado	-	-	-	-	-	-
	Total	-	0	0	0	0	-
Río Cuarto	Colorado	3.800	100	100	100	100	3.800
	Rosado	82.500	21	51	61	66	54.450
	Total	86.300	24	53	63	67	58.250
Villa María	Colorado	1.100	3	31	44	75	825
	Rosado	61.450	2	38	50	76	46.702
	Total	62.550	2	38	50	76	47.527
CORDOBA	Colorado	4.900	78	85	87	94	4.625
	Rosado	218.950	8	30	37	48	104.152
	Total	223.850	10	31	38	49	108.777
	2007/08	193.150	-	2	23	38	-
TOTAL PAIS	Colorado	23.900	16	17	18	19	4.625
	Rosado	232.230	8	28	35	45	104.456
08/09	Total	256.130	9	27	33	43	109.081
07/08	Total	230.480	0	2	20	33	0

(*) Expectativa de siembra

Las AREAS están expresadas en hectáreas.

ESTIMACIONES AGRICOLAS

S.A.G.P.y A.

AVANCE DE LA SIEMBRA DE SOJA
CAMPAÑA: 2008/09

DELEGACION		AREA A						AREA SEMBRADA
		SEMBRAR (*)	16/10	23/10	30/10	6/11	13/11	
Bahia Blanca	1ª	1.550	-	-	-	-	-	0
	2ª	1.350	-	-	-	-	-	0
Bolivar	1ª	264.000	-	-	1	10	30	79.200
	2ª	73.400	-	-	-	-	-	0
Bragado	1ª	234.000	-	-	2	14	28	65.520
	2ª	97.000	-	-	-	-	-	0
	F	6.800	-	-	-	-	-	0
Junin	1ª	389.100	-	1	14	40	72	280.150
	2ª	111.700	-	-	-	-	-	0
Lincoln	1ª	419.000	-	6	22	38	53	222.070
	2ª	196.000	-	-	-	-	-	0
	F	14.000	-	-	-	-	-	0
Pehuajó	1ª	491.400	-	3	16	32	65	319.410
	2ª	75.800	-	-	-	-	-	0
	F	10.000	-	-	-	-	-	0
Pergamino	1ª	655.200	31	56	73	73	92	602.780
	2ª	121.200	2	2	2	2	2	2.420
Pigüé	1ª	134.000	-	-	-	-	-	0
	2ª	14.400	-	-	-	-	-	0
Salliqueló	1ª	175.000	-	-	-	6	34	59.500
	2ª	17.000	-	-	-	-	-	0
	F	4.500	-	-	-	-	-	0
Tandil	1ª	208.000	-	-	6	11	22	45.760
	2ª	190.000	-	-	-	-	-	0
Tres Arroyos	1ª	241.500	-	-	-	-	19	45.890
	2ª	49.500	-	-	-	-	-	0
25 de Mayo	1ª	174.000	-	2	13	44	50	87.000
	2ª	105.000	-	-	-	-	-	0
BUENOS AIRES	08/09	4.474.400	5	9	17	25	40	1.809.700
	07/08	4.218.300	0	6	17	32	43	-
Laboulaye	1ª	520.000	-	2	9	30	55	286.000
	2ª	125.000	-	-	-	-	-	0
M. Juárez	1ª	1.094.300	-	8	43	53	70	766.010
	2ª	165.300	-	-	-	-	-	0
		800	-	-	-	-	-	0
Río Cuarto	1ª	788.000	-	11	31	50	50	394.000
	2ª	207.000	-	-	-	-	-	0
S. Francisco	1ª	1.346.000	-	1	3	7	20	269.200
	2ª	100.000	-	-	-	-	-	0
V. María	1ª	705.390	-	3	10	24	24	169.290
	2ª	211.050	-	-	-	-	-	0
CORDOBA	08/09	5.262.840	0	4	17	26	36	1.884.500
	07/08	4.603.800	1	11	14	30	40	-
Paraná	1ª	470.000	-	2	8	21	45	211.500
	2ª	113.500	-	-	-	-	-	0
R. del Tala	1ª	787.000	1	5	10	45	57	448.590
	2ª	138.000	-	-	-	-	-	0
	F	3.000	-	-	-	-	-	0
ENTRE RIOS	08/09	1.511.500	1	3	8	30	44	660.090
	07/08	1.484.500	0	3	7	23	34	-
General Pico	1ª	203.600	-	-	4	24	34	69.220
	2ª	23.600	-	-	-	-	-	0
Santa Rosa	1ª	33.000	-	-	-	4	36	11.880
	2ª	28.000	-	-	-	-	-	0
LA PAMPA	08/09	288.200	0	0	3	17	28	81.100
	07/08	222.400	0	0	4	11	32	-
Avellaneda	1ª	98.500	-	-	-	3	3	2.960
	2ª	77.200	-	-	-	-	-	0
C. de Gómez	1ª	1.350.000	-	-	30	38	43	580.500
	2ª	250.000	-	-	-	-	-	0
Casilda	1ª	805.700	-	3	15	25	52	418.960
	2ª	39.200	-	-	-	-	-	0
Rafaela	1ª	675.000	-	2	5	15	33	222.750
	2ª	110.000	-	-	-	-	-	0
V. Tuerto	1ª	490.000	0	2	18	65	85	416.500
	2ª	166.000	-	-	-	-	-	0
SANTA FE	08/09	4.061.600	0	1	16	28	40	1.641.670
	07/08	3.477.050	1	5	13	37	52	-
CATAMARCA		55.000	-	-	-	-	-	0
CORRIENTES		25.000	-	-	-	-	-	0
CHACO	1ª	12.000	-	-	-	-	45	5.400
	2ª	686.000	-	-	-	-	-	0
FORMOSA		13.600	-	-	-	-	-	0
JUJUY		7.000	-	-	-	-	-	0
MISIONES		825	-	-	-	-	-	0
SALTA		477.000	-	-	-	-	-	0
SAN LUIS		120.500	-	-	5	5	8	9.640
S. ESTERO	1ª	8.800	-	-	-	-	-	0
	2ª	817.100	-	-	-	-	-	0
TUCUMAN		285.850	-	-	-	-	-	0
TOTAL PAIS	08/09	18.107.215	1	4	13	23	34	6.092.100
	07/08	16.553.430	0	6	12	27	37	-

(*) Expectativa de siembra. F: forrajera
Las AREAS se expresan en hectáreas.

ESTIMACIONES AGRICOLAS
S.A.G.P. y A.

AVANCE DE LA SIEMBRA DE SORGO GRANIFERO
CAMPAÑA: 2008/09

DELEGACION	AREA							AREA SEMBRADA
	A SEMBRAR (*)	09/10	16/10	23/10	30/10	06/11	13/11	
Bahía Blanca	2.300	-	-	-	-	-	-	0
Bolívar	2.000	-	-	-	-	-	10	200
Bragado	1.800	10	50	100	100	100	100	1.800
Junín	1.600	-	-	-	-	-	30	480
Lincoln	2.800	-	-	-	-	-	3	84
Pehuajó	8.200	-	-	-	-	-	25	2.050
Pergamino	9.350	34	84	100	100	100	100	9.350
Pigüé	34.500	-	-	-	-	-	-	0
Salliqueló	11.000	-	-	-	-	-	-	0
Tandil	0	-	-	-	-	-	-	0
T.Arroyos	0	-	-	-	-	-	-	0
25 de Mayo	4.500	-	-	-	-	-	-	0
BUENOS AIRES	78.050	4	11	14	14	14	18	13.964
2007/08	62.425	2	2	8	13	16	21	-
Laboulaye	1.500	-	-	-	-	-	-	0
M. Juárez	5.500	2	3	3	71	76	94	5.170
Río Cuarto	32.300	-	-	-	-	-	-	0
S. Francisco	57.000	-	-	-	2	12	34	19.380
Villa María	39.900	-	-	4	32	60	64	25.536
CORDOBA	136.200	0	0	1	13	26	37	50.086
2007/08	142.590	0	2	9	22	35	55	-
Paraná	57.500	-	-	-	7	19	36	20.700
R. del Tala	70.000	1	3	15	35	60	78	54.600
ENTRE RIOS	127.500	1	2	8	22	42	59	75.300
2007/08	113.500	0	1	10	22	43	73	-
General Pico	26.800	-	-	-	-	-	54	14.472
Santa Rosa	30.000	-	-	-	4	12	20	6.000
LA PAMPA	56.800	0	0	0	2	6	36	20.472
2007/08	42.000	5	13	20	33	41	48	-
Avellaneda	65.500	8	13	26	31	31	31	20.305
C. de Gómez	26.500	-	-	-	36	42	61	16.165
Casilda	5.900	-	-	29	42	54	80	4.720
Rafaela	88.000	-	-	25	30	60	87	76.560
V. Tuerto	950	-	-	25	60	90	100	950
SANTA FE	186.850	3	5	22	32	47	64	118.700
2007/08	184.000	5	20	38	50	68	74	-
CATAMARCA	0	-	-	-	-	-	-	0
CORRIENTES	3.800	-	-	-	-	-	-	0
CHACO	132.700	5	7	17	17	22	22	29.194
FORMOSA	2.000	-	-	-	-	-	-	0
JUJUY	0	-	-	-	-	-	-	0
MISIONES	0	-	-	-	-	-	-	0
SALTA	0	-	-	-	-	-	-	0
SAN LUIS	46.950	-	-	1	3	3	5	2.348
S. ESTERO	92.000	-	1	1	5	5	8	7.360
TUCUMAN	2.050	-	-	-	-	-	-	0
TOTAL PAIS	864.900	2	3	10	17	26	37	317.424
2007/08	805.575	1	6	13	21	32	43	-

(*) Expectativa de siembra

Las AREAS están expresadas en hectáreas.

ESTIMACIONES AGRICOLAS

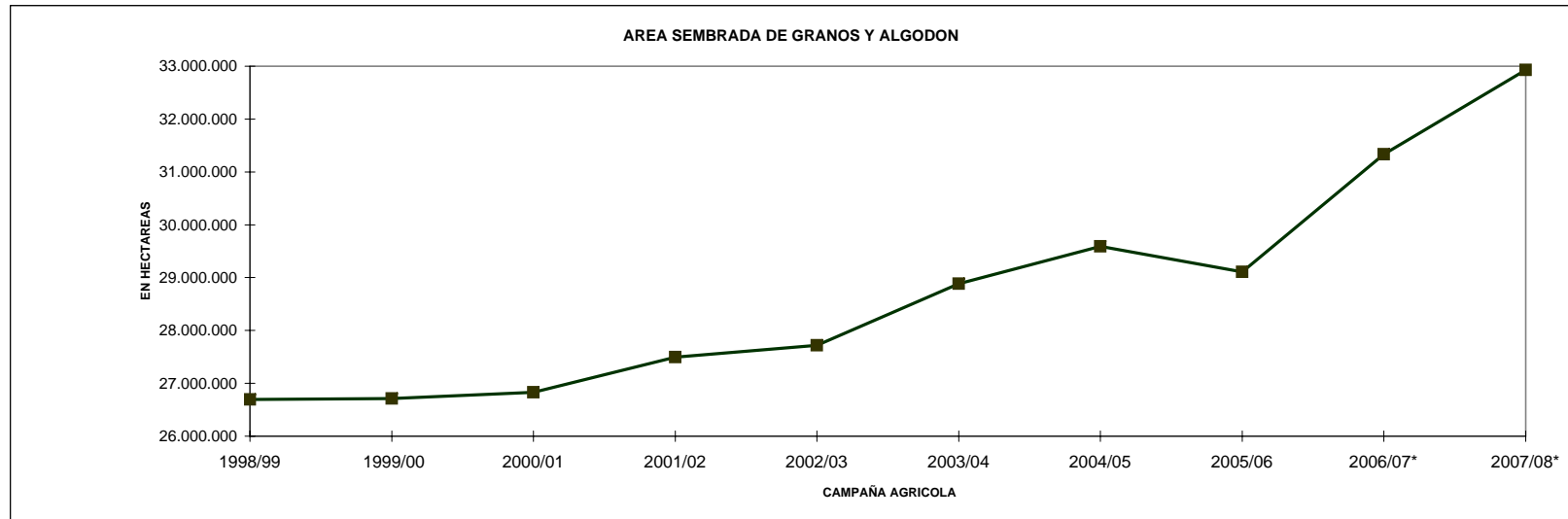
S.A.G.P. y A.

AREA SEMBRADA DE GRANOS Y ALGODÓN

(en hectáreas)

Campañas Agrícolas 1998/99 a 2007/08(*)

CULTIVOS	1998/99	1999/00	2000/01	2001/02	2002/03	2003/04	2004/05	2005/06	2006/07*	2007/08*
ALPISTE	27.000	24.000	20.000	16.000	19.000	16.000	16.000	13.000	9.000	11.000
ARROZ	291.000	201.000	154.000	126.000	135.000	172.000	165.000	171.300	168.000	184.000
AVENA	1.822.000	1.711.000	1.664.000	1.516.000	1.368.000	1.344.000	1.275.000	1.023.000	1.067.000	1.113.000
CEBADA CERVECERA	218.000	182.000	246.000	260.000	270.000	343.000	272.000	273.000	339.000	439.000
CEBADA FORRAJERA	24.000	20.000	16.000	16.000	14.000	25.000	28.000	22.000	27.000	30.000
CENTENO	372.000	365.000	373.000	336.000	338.000	340.000	294.000	207.000	221.000	227.000
MAIZ	3.268.000	3.652.000	3.495.000	3.064.000	3.084.000	2.988.000	3.400.000	3.190.000	3.580.000	4.070.000
MIJO	89.000	91.100	79.500	55.200	50.000	50.000	28.000	31.000	38.000	42.000
SORGO GRANIFERO	880.000	819.000	698.000	592.000	593.000	545.000	617.000	577.000	700.000	805.000
TRIGO	5.453.000	6.300.000	6.497.000	7.109.000	6.300.000	6.040.000	6.260.000	5.222.000	5.676.000	5.930.000
Subtotal Cereales	12.444.000	13.365.100	13.242.500	13.090.200	12.171.000	11.863.000	12.355.000	10.719.300	11.825.000	12.851.000
CARTAMO	15.300	39.700	58.400	33.000	23.000	30.000	49.000	27.000	76.000	44.000
COLZA	2.200	3.875	8.700	2.150	8.000	18.000	17.000	7.000	10.000	14.000
GIRASOL	4.212.000	3.587.000	1.891.000	2.050.000	2.378.000	1.850.000	1.970.000	2.260.000	2.381.000	2.620.000
LINO	102.000	68.000	28.000	20.000	14.000	29.000	37.000	47.000	29.000	10.000
SOJA	8.400.000	8.790.000	10.665.000	11.639.000	12.607.000	14.525.000	14.400.000	15.329.000	16.141.000	16.600.000
Subtotal Oleaginosas	12.731.500	12.488.575	12.651.100	13.744.150	15.030.000	16.452.000	16.473.000	17.670.000	18.637.000	19.288.000
ALGODON	751.000	345.000	410.000	173.100	158.000	266.000	406.000	309.000	403.000	310.000
MANI	337.000	219.000	252.000	222.000	157.000	170.000	211.000	174.000	216.000	226.000
POROTO	431.000	293.000	275.000	263.000	206.000	134.000	145.000	235.000	251.000	255.000
Subtotal Otros Cultivos	1.519.000	857.000	937.000	658.100	521.000	570.000	762.000	718.000	870.000	791.000
TOTAL	26.694.500	26.710.675	26.830.600	27.492.450	27.722.000	28.885.000	29.590.000	29.107.300	31.332.000	32.930.000



* Estimaciones provisionales.

13/11/2008

ESTIMACIONES AGRICOLAS- S.A.G.P y A.

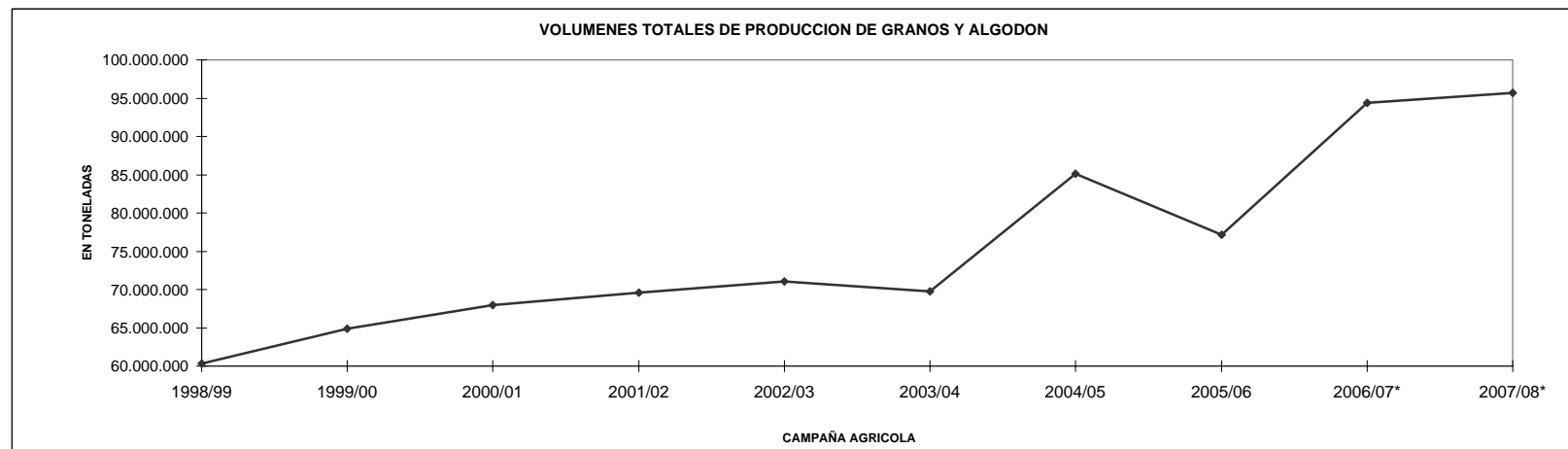
VOLUMENES DE PRODUCCION DE GRANOS Y ALGODON

(en ton)

Campañas Agrícolas 1998/99 a 2007/08(*)

CULTIVOS	1998/99	1999/00	2000/01	2001/02	2002/03	2003/04	2004/05	2005/06	2006/07*	2007/08*
ALPISTE	24.000	22.000	19.000	17.000	18.000	17.000	17.000	15.000	9.000	9.000
ARROZ	1.658.000	903.000	873.000	709.000	718.000	1.060.000	956.000	1.193.500	1.075.000	1.246.000
AVENA	383.000	555.000	642.000	645.000	487.500	332.000	536.000	227.000	243.000	470.000
CEBADA CERVECERA	535.000	414.000	717.000	521.000	543.000	1.000.000	886.000	796.000	1.266.000	1.470.000
CEBADA FORRAJERA	3.000	5.000	5.000	8.000	5.000	4.000	8.000	3.000	3.000	7.000
CENTENO	66.000	116.000	125.000	81.000	80.000	37.000	92.000	33.000	17.000	77.000
MAIZ	13.500.000	16.781.000	15.360.000	14.710.000	15.040.000	15.000.000	20.500.000	14.500.000	21.800.000	20.850.000
MIJO	46.000	47.600	31.200	28.100	22.000	11.000	16.000	16.000	15.000	15.000
SORGO GRANIFERO	3.222.000	3.344.000	2.909.000	2.847.000	2.685.000	2.160.000	2.900.000	2.328.000	2.795.000	2.930.000
TRIGO	12.400.000	15.300.000	15.960.000	15.300.000	12.301.000	14.560.000	16.000.000	12.600.000	14.600.000	16.300.000
Subtotal Cereales	31.837.000	37.487.600	36.641.200	34.866.100	31.899.500	34.181.000	41.911.000	31.711.500	41.823.000	43.374.000
CARTAMO	9.600	30.900	47.300	23.500	13.300	18.000	51.000	19.000	58.000	33.000
COLZA	2.200	6.000	15.380	2.320	10.450	20.000	26.000	10.000	11.000	20.000
GIRASOL	7.100.000	6.000.000	3.179.000	3.843.000	3.714.000	3.160.000	3.700.000	3.800.000	3.498.000	4.650.000
LINO	85.000	47.000	22.000	16.000	11.000	29.000	36.000	54.000	34.000	10.000
SOJA	20.000.000	20.200.000	26.864.000	30.000.000	34.800.000	31.577.000	38.300.000	40.500.000	47.483.000	46.200.000
Subtotal Oleaginosas	27.196.800	26.283.900	30.127.680	33.884.820	38.548.750	34.804.000	42.113.000	44.383.000	51.084.000	50.913.000
ALGODON	618.000	417.000	509.000	218.000	201.000	354.000	448.000	418.000	545.000	494.000
MANI	340.000	420.000	394.000	362.000	221.000	293.000	445.000	347.000	600.000	615.000
POROTO	340.000	297.000	263.000	278.000	215.000	151.000	169.000	323.000	328.000	307.000
Subtotal Otros Cultivos	1.298.000	1.134.000	1.166.000	858.000	637.000	798.000	1.062.000	1.088.000	1.473.000	1.416.000
TOTAL	60.331.800	64.905.500	67.934.880	69.608.920	71.085.250	69.783.000	85.086.000	77.182.500	94.380.000	95.703.000

24



* Estimaciones provisionarias
13/11/2008
ESTIMACIONES AGRICOLAS - SAGPyA

PRODUCCION DE CULTIVOS EN LA REPUBLICA ARGENTINA
CAMPAÑA: 2007/08 (*)

CULTIVOS	AREA SEMBRADA	AREA NO COSECHADA	AREA COSECHADA	%	RENDIMIENTO (qq/ha) (3)	PRODUCCION (miles ton) (2)*(3)/10
	(en miles de hectáreas)					
	(1)		(2)			
CEREALES						
ALPISTE	11	1	10	90,9	9,0	9
ARROZ	184	1	183	99,5	68,1	1246
AVENA	1113	889	224	20,1	21,0	470
CEBADA CERVECERA	439	24	415	94,5	35,4	1470
CEBADA FORRAJERA	30	27	3	10,0	23,3	7
CENTENO	227	188	39	17,2	19,7	77
MAIZ	4070	816	3254	80,0	64,1	20850
MIJO	42	32	11	25,0	14,3	15
SORGO GRANIFERO	805	188	617	76,6	47,5	2930
TRIGO	5930	174	5756	97,1	28,3	16300
SUBTOTAL CEREALES	12851	2340	10512	81,8		43374
OLEAGINOSOS						
CARTAMO	44	0	44	100,0	7,5	33
COLZA	14	1	13	92,9	15,4	20
GIRASOL	2620	44	2576	98,3	18,1	4650
LINO	10	0	10	100,0	10,0	10
SOJA	16600	229	16371	98,6	28,2	46200
SUBTOTAL OLEAGINOSOS	19288	274	19014	98,6		50913
OTROS CULTIVOS						
ALGODON	310	7	303	97,7	16,3	494
MANI	226	1	225	99,6	27,3	615
POROTOS	255	1	254	99,8	12,1	307
TOTAL GENERAL	32930	2622	30308	92,0		95703

(*) Cifras provisorias
ESTIMACIONES AGRICOLAS, 13/11/08
SAGPyA

HUMEDAD DEL SUELO Y ASPECTO DEL CULTIVO

Fecha: 7/11/08 al 13/11/08

PROVINCIA	DELEGACION	MAIZ		SORGO		TRIGO		GIRASOL		SOJA		MANÍ	
		H	A	H	A	H	A	H	A	H	A	H	A
BUENOS AIRES	BAHIA BLANCA	A/PS/S	-	-	-	A/PS/S	R/M	A/PS/S	B	-	-	-	-
	BOLIVAR	A	B	A	B	A	B	A	B	A	B	-	-
	BRAGADO	PS	-	PS	-	PS	B	PS	B	PS	-	-	-
	JUNIN	A	B	A	B	A	B	A	-	A	-	-	-
	LINCOLN	A/R	B	A/R	-	A/R	B/R	A	B	A/R	-	-	-
	PEHUAJO	A	B	A	-	A	B	A	B	A	-	-	-
	PERGAMINO	A	B	A	B	A	B	A	B	A	B	-	-
	PIGÜE	A/PS	-	-	-	A/PS	B	A/PS	-	-	-	-	-
	SALLIQUELO	A	-	-	-	A	B	A	-	A	-	-	-
	TANDIL	A	-	-	-	A	B	A/R/S	-	A/R	-	-	-
TRES ARROYOS	R	-	-	-	R	B	R	-	R	-	-	-	
25 DE MAYO	R	-	-	-	R	R/B	A	-	A	-	-	-	
CORDOBA	LABOULAYE	A/PS	B/MB	-	-	A/PS	R	A	-	A	B/MB	A	-
	MARCOS JUAREZ	R	B	R	B	R	M	R	B	R	-	-	-
	RIO CUARTO	R	-	-	-	R	B/R	-	-	R	-	R	B
	SAN FRANCISCO	R	B	R	B	S	B/R/M	R	B	R	B	-	-
	VILLA MARIA	A	B	A	B	A	B/R	A	B	A	-	A	-
ENTRE RIOS	PARANA	A	-	A	-	A	B	A	B	A	-	-	-
	ROSARIO DEL TALA	A	-	A	-	A	B/R	A	B	A	-	-	-
LA PAMPA	GENERAL PICO	A	B	A	B	A	R/M	A	B	A	-	-	-
	SANTA ROSA	A	B	A	B	A/R	B/R	A	B	A	-	-	-
SANTA FE	AVELLANEDA	A/R	B	A/R	-	E/A/R/PS	B/R	EX/A/R/PS	B	A/R	B	-	-
	CAÑADA DE GOMEZ	R	B	R	-	R	R	R	B	R	-	-	-
	CASILDA	A/PS	B	A/PS	B	PS/S	M	-	-	A/PS	B	-	-
	RAFAELA	A/R	B	A/R	B	A/R	R/M	A/R/S	B	A/R	-	A/R	B
	VENADO TUERTO	A/R	MB	A/R	-	A/R	R	A	-	A	-	-	-
CATAMARCA	CATAMARCA	-	-	-	-	A/PS	B	-	-	-	-	-	
CORRIENTES	CORRIENTES	-	-	-	-	-	-	-	-	-	-	-	
CHACO	ROQUE SAENZ PEÑA	A	-	A	-	-	-	A	B	A	B	-	-
FORMOSA	FORMOSA	-	-	-	-	-	-	-	-	-	-	-	-
JUJUY	JUJUY	-	-	-	-	A	B	-	-	-	-	-	-
MISIONES	POSADAS	A	-	-	-	-	-	-	-	-	-	-	-
SALTA	SALTA	-	-	-	-	A/R	B/R	-	-	-	-	-	-
SAN LUIS	SAN LUIS	A/R	-	A/R	-	A/R	R/B	S	-	S	-	-	-
SANTIAGO DEL ESTERO	SANTIAGO DEL ESTERO	A/PS	-	A/PS	-	A/PS	B/R/M	A/PS	B	-	-	-	-
TUCUMAN	TUCUMAN	-	-	-	-	A	R/B	-	-	-	-	-	-

ESTIMACIONES AGRICOLAS- S.A.G.P y A.

REFERENCIAS:

(H) Humedad del suelo

(A) Aspecto del Cultivo

E: Exceso

MB: Muy bueno

A: Adecuado

B: Bueno

R: Regular

R: Regular

PS: Principio de sequía

M: Malo

S: Sequía

REGISTROS PLUVIOMÉTRICOS DE LA SEMANA
Y ACUMULADOS DEL AÑO ACTUAL Y DEL AÑO ANTERIOR (en mm)

PROVINCIA	DEPARTAMENTO	LOCALIDAD	5/11 al 11/11 mm	Acumulado Año	
				13/11/07	11/11/08
BUENOS AIRES	ADOLFO ALSINA	Carhué	17	658	412
		Rivera	29	701	472
		Villa Maza	15	531	610
	ALBERTI	Cuartel V	0	759	584
		AYACUCHO	Ayacucho	10	813,5
	AZUL	Azul	14	715,6	694,5
		Cacharí	62	752	696
	BAHIA BLANCA	Chillar	17	841	666
		Bahía Blanca	7,1	582,4	278,1
		Cabildo	6	666,4	356,1
	BALCARCE	Balcarce	5	841,5	741,5
		Bosch	6	769,5	730
		Los Pinos	6	741,5	657,5
		San Agustín	7	768	691,5
	BARADERO	Baradero	1	1079	420
	BARTOLOMÉ MITRE	Arrecifes	3	1150	533
	BENITO JUAREZ	Benito Juárez	47	750,7	607,2
		López	39	815	641
	BOLIVAR	Bolívar	10	694,7	746,8
	BRAGADO	Bragado	0	888	613
	CAMPANA	Campana	0	1204	422
	CAÑUELAS	Cañuelas	0	847	609
	CAP. SARMIENTO	Capitán Sarmiento	5	1266	534
	CARLOS CASARES	Bellocq	17	689,6	800,5
	CARLOS TEJEDOR	Carlos Tejedor	0	770	771
	CARMEN DE ARECO	Carmen de Areco	4	1141	471
	CASTELLI	Castelli	0	696,1	685,3
	CHACABUCO	Chacabuco	1	985	673
	CHASCOMUS	Chascomús	0	620	443
	CHIVILCOY	Chivilcoy	0	759,5	409
	COLON	Colón	0	955	481
	CORONEL DORREGO	Coronel Dorrego	8,4	598,3	314,4
	CORONEL PRINGLES	Coronel Pringles	19	761,7	524
	CORONEL ROSALES	Bajo Hondo	5	726	332,4
		Pehuen Co	5	659,5	391,5
		Punta Alta	6,3	646,4	278,6
	CORONEL SUAREZ	Coronel Suárez	9,3	733,5	445,5
	DAIREAUX	Daireaux	12	635	711
	DOLORES	Dolores	0	631,5	704,5
	EXALT. DE LA CRUZ	Capilla del Señor	2	1156	425
	F.AMEGHINO	F. Ameghino	12	970	472
	GENERAL ALVEAR	General Alvear	6	796	597
	GONZALEZ CHAVEZ	Adolfo G. Chávez	14	661,5	585,5
	GRAL. ALVARADO	Miramar	9	1123,1	603
	GRAL. ARENALES	General Arenales	10	1050	613

PROVINCIA	DEPARTAMENTO	LOCALIDAD	5/11 al 11/11 mm	Acumulado Año		
				13/11/07	11/11/08	
BUENOS AIRES	GRAL. GUIDO	Labardén	12	569	638,5	
	GRAL. LAMADRID	General Lamadrid	31	689	720	
	GRAL. LAVALLE	General Lavalle	20,5	983,5	830	
	GRAL. MADARIAGA	General Madariaga	30	823	632	
	GRAL. PINTO	General Pinto	3	888	472	
	GRAL. PUEYRREDON	Mar del Plata	0	938	584	
	GRAL. VIAMONTE	General Viamonte	0	881	662	
	GRAL. VILLEGAS	General Villegas	1	890	634	
	GUAMINI	Bonifacio	Bonifacio	15	610	629
		Casbas	Casbas	22	661	833
		Garré	Garré	63	535	781
		Guamini	Guamini	13	620	488
		HIPOLITO YRIGOYEN	Henderson	14	731	637,5
		JUNIN	Junín	4	1023	654,5
		LAPRIDA	Laprida	65	852,7	646
		LAS FLORES	Las Flores	0	709	625
		LEANDRO N. ALEM	Vedia	13	830	531
		LINCOLN	Lincoln	5	782,5	533,5
	LOBERIA	Dos Naciones	Dos Naciones	28	984	771
		Ldo. Matienzo	Ldo. Matienzo	17	915,5	805
		Lobería	Lobería	6	940	846
		Napaleofú	Napaleofú	40	1049	769
		Pieres	Pieres	4	1026,5	834
		San Manuel	San Manuel	28	998,5	834
		LOBOS	Lobos	0	748	549
		LUJAN	Luján	1	1216	579
		MAIPU	Maipú	11	714	686,5
		MAR CHIQUITA	Coronel Vidal	Coronel Vidal	10	918
	General Pirán		General Pirán	12	838,5	708
	Vivoratá		Vivoratá	12	903	616
	MERCEDES		Gowland	0	853,7	406,2
	FRANKLIN	Franklin	Franklin	0	948	353
		Navarro	Navarro	0	882	608
	NECOCHEA	Necochea	11	1010,2	1066	
	NUEVE DE JULIO	Nueve de Julio	0	597	849,7	
	OLAVARRIA	Olavarría	14,6	652,6	488,9	
	PATAGONES	Cardenal Cagliero	Cardenal Cagliero	0	205	142,5
		Carmen de Patagones	Carmen de Patagones	0	261	189,5
		José B. Casas	José B. Casas	0	303	124
		Stroeder	Stroeder	0	203	159
		Villalonga	Villalonga	0	409	177
		PEHUAJO	Pehuajó	13,8	709,6	706,5
		PELLEGRINI	De Bary	10	654	599
	PERGAMINO	Pellegrini	Pellegrini	28	640	585
		Acevedo	Acevedo	0	1047	482
		El Socorro	El Socorro	0	933	336
		Pergamino	Pergamino	1	943	460
		Pinzón	Pinzón	0	788	456
		Rancagua	Rancagua	1	938	426
		PILA	Pila	5	918,5	759
	PUAN	Bordenave	Bordenave	3	663,5	412
		Puán	Puán	24,5	837	469,5
		Villa Iris	Villa Iris	15	585	377
	RAMALLO	Ramallo	0	1011	461	

PROVINCIA	DEPARTAMENTO	LOCALIDAD	5/11 al 11/11 mm	Acumulado Año	
				13/11/07	11/11/08
BUENOS AIRES	RAUCH	Colman	3	710,5	483
		Egaña	8	766	508,5
		Miranda	15	783	611
	RIVADAVIA	Rauch	14	814,3	712
		Sansinena	0	774	436,5
	ROJAS	Rojas	5	1075	572
	S. ANTONIO DE ARECO	San Antonio de Areco	3	1339	499
	SAAVEDRA	Pigüé	7,5	809,6	515,7
	SALADILLO	Saladillo	0	837	495
	SALLIQUELO	Graciarena	14	520	582
		Quenumá	13	577	617
		Salliqueló	52	733	771
	SALTO	Arroyo Dulce	1	956	446
		Salto	2	1022	462
	SAN ANDRÉS DE GILES	San Andrés de Giles	1	1184	456
	SAN CAYETANO	San Cayetano	9	700,8	657,7
	SAN NICOLAS	Conesa	0	1037	471
		San Nicolás	0	1039	469
	SAN PEDRO	San Pedro	0	1003	480
	SUIPACHA	Suipacha	0	847	370
	TANDIL	De La Canal	39	707,5	592
		Tandil	40	748,6	581
		Vela	41	767,5	654
	TORDILLO	Tordillo	47	691	837,5
	TORNQUIST	Tornquist	6	664,5	484,5
	TRENQUE LAUQUEN	Trenque Lauquen	5	646	719
	TRES ARROYOS	Tres Arroyos	3,1	617	486,1
	TRES LOMAS	Ing. Thompson	39	665	762
		Tres Lomas	39	637	795
	VEINTICINCO DE MAYO	Veinticinco de Mayo	0	925	697
		Algarrobo	0	442,7	259
	VILLARINO	Hilario Ascasubi	0	231,5	176,6
		Mayor Buratovich	0	392	218,5
		Médanos	0	505,5	213,3
		Montes de Oca	0	380	170,5
		Ombucta	0	604,5	223,5
		Pedro Luro	0	370,5	240
		Teniente Origone	0	456,5	194
	ZARATE	Zárate	0	1162	448

PROVINCIA	DEPARTAMENTO	LOCALIDAD	5/11 al 11/11 mm	Acumulado Año	
				13/11/07	11/11/08
CÓRDOBA	COLON	Jesús María	50	786	617
	CRUZ DEL EJE	Cruz del Eje	39	368	492
	GRAL. ROCA	Burmeister	12	613	460
		Jovita	9	731	521
	GRAL. SAN MARTIN	Villa Huidobro	11	716	414
		Arroyo Cabral	62	810	602
		Etruria	13	685	457
		Villa María	25	589,6	505
	ISCHILIN	Dean Funes	0	430	639
	JUAREZ CELMAN	Alejandro Roca	5	366	116
		Bengolea	8	222	130
	MARCOS JUAREZ	Carnerillo	0	327	103
		Charras	0	259	156
		General Cabrera	0	304	221
		General Deheza	0	377	226
		La Carlota	15	377	177
		Arias	46	758,5	524
		Corral de Bustos	8	762	376
	PTE. R. SAENZ PEÑA	Cruz Alta	0	712	395,5
		Marcos Juárez	8	690,5	387
		General Levalle	27	621	518
		La Cesira	70	646	486
	RIO CUARTO	Laboulaye	26	694,8	467
		Adelia María	0	602	387
		Berrotarán	0	405	239
		C. Baigorria	0	493	295
		Chaján	0	491	220
		Coronel Moldes	5	568	260
		Las Acequias	0	331	232
		Río Cuarto	3	406	311
		Sampacho	0	541	250
		San Basilio	0	432	236
	V. Mackena	22	453	240	
	RIO PRIMERO	Monte Cristo	21	755	496
	RIO SEGUNDO	Las Junturas	5	571	634
		Oncativo	3	576	614
	SAN JUSTO	Villa Pilar	13	598,5	523
		Freyre	17	908,5	786,5
		Las Varas	32	680	546,5
		Porteña	16	1038,5	656
	SANTA MARIA TERCERO ARRIBA	San Francisco	17	864,7	719,3
		Tránsito	25	651	590
		Despeñaderos	5	672,5	523
		Río Tercero	12	557	594
		Hernando	55	750	602
		James Craik	12	545,5	509,5
		Villa del Totoral	38	699	473
TOTAL	S. José de la Dormida	73	811,5	597,5	
TULUMBA UNION	Bell Ville	44	665	608,5	
	Canals	5	644	500	
	Idiazábal	35	761	510	
	Monte Maíz	0	617	465	
	Noetinger	35	735,5	477	

PROVINCIA	DEPARTAMENTO	LOCALIDAD	5/11 al 11/11 mm	Acumulado Año	
				13/11/07	11/11/08
SAN LUIS	CHACABUCO	Concaran	12	107	313
	GOB. DUPUY	Buena Esperanza	0	417	305
	GRAL. PEDERNEIRA	Justo Daract	0	564	414
		La Toma	7	312	309
		Villa Mercedes	2	507	467
ENTRE RÍOS	SAN SALVADOR	San Salvador	12	1215,5	641
	CONCORDIA	Concordia	10	1189	523
	DIAMANTE	Aldea Protestante	12	1158	333
		Costa Grande	26	1204	407
		Diamante	44	1212	418
	FEDERACION	Chajarí	0	1069	642
	FEDERAL	Federal	0	1275	595
	FELICIANO	Feliciano	0	944	893
	GUALEGUAY	Gualeguay	10	1695	373,5
	GUALEGUAYCHU	Pehuajó Norte	0	1370	416
	LA PAZ	La Paz	17	982	519
	NOGOYA	Lucas Gonzalez	11,5	1072,5	512
	PARANA	Cerrito	43	1200	535
		Oro Verde	13	1421	545
	TALA	Rosario del Tala	10,5	1403	533,3
	URUGUAY	C. del Uruguay	1,5	1149,5	514,6
	VICTORIA	Victoria	0	1512	508
	VILLAGUAY	Villaguay	20	1293,5	600

PROVINCIA	DEPARTAMENTO	LOCALIDAD	5/11 al 11/11 mm	Acumulado Año	
				13/11/07	11/11/08
LA PAMPA	ATREUCO	Cereales	4	528	293
		Doblas	17	686	264
		Macachín	11	812	472
		Miguel Riglos	3	490	383,5
		P.C.Rolón	13	800,5	511,5
		Rolón	16	673,5	443
	CAPITAL	T. M. Anchorena	8	493	400
		Anguil	0	647	450
	CATRILO	Santa Rosa	1,5	586,2	420,1
		Catrilo	1	579,5	455
		La Gloria	0	397	403,9
		Lonquimay	2	560	562
	CHAPALEUFU	P. C. Catrilo	0	572,5	431,5
		Uriburu	0	524	576
		Bernardo Larroudé	2	782	358
		Ceballos	0	647	458
		Cnel. Hilario Lagos	3	766	295
		Intendente Alvear	0	836	324
		Sarah	0	497	263
	CONHELLO	Vértiz	0	363	217
		Conhella	0	651	304
		Eduardo Castex	0	632,5	356
		Mauricio Mayer	0	695	443
		Montes Nieves	0	542	461
	GUATRACHÉ	Rucanello	15	536	385
		Winifreda	0	786	491
		Alpachiri	28	618,5	242
		General M. J. Campos	7	543,5	334,5
		Guatraché	6	582	286,7
	HUCAL	Perú	6	421	105
		Santa Teresa	8	543,5	367
		Abramo	7	427,5	194
		Bernasconi	13	538,5	234
	MARACO	General San Martín	16	449	206
		Jacinto Aráuz	12	576	269,5
		Agustoni	0	501	505
		Dorila	0	385	327
		General Pico	2	746	506,5
	QUEMU-QUEMU	Speluzzi	0	658	355
		Trebolares	0	547	583
		Colonia Barón	6	761	524,5
		Miguel Cané	5	533	520
		Quemú Quemú	5	555	560
		Relmo	5	350	313
	RANCUL	Villa Mirasol	5	539	464
		Caleufu	0	851	360
		Chamaico	0	747	384
		Ing. Foster	0	436	330
		La Maruja	0	623,5	338
		Parera	2	713	416
		Pichi Huinca	0	421	245
		Quetrequén	9	663	289
		Rancul	5	521	314

PROVINCIA	DEPARTAMENTO	LOCALIDAD	5/11 al 11/11 mm	Acumulado Año	
				13/11/07	11/11/08
LA PAMPA	REALICO	Alta Italia	0	754	597
		Embajador Martini	5	618	367
		Falucho	2	703	416
		Ing. Luiggi	1	574,5	367
		Maisonnavé	0	496	243
		Ojeda	0	560	506
		Realicó	16	949	448
		Van Praet	8	357	312
	TOAY	Naicó	6	75	34
		Toay	3,5	610,3	194
	TRENEL	Arata	0	591	386
		Metileo	0	479	396
		Trenel	0	744	445
	UTRACAN	Ataliva Roca	46	770	421
		Chacharramendi	0	196,5	64
		Col. Santa María	9	482,5	264
		General Acha	13	669,5	495
		P.C. Padre Buodo	7	406,5	377
		Quehué	12	655,9	474
		Unanue	5,5	528	319,5

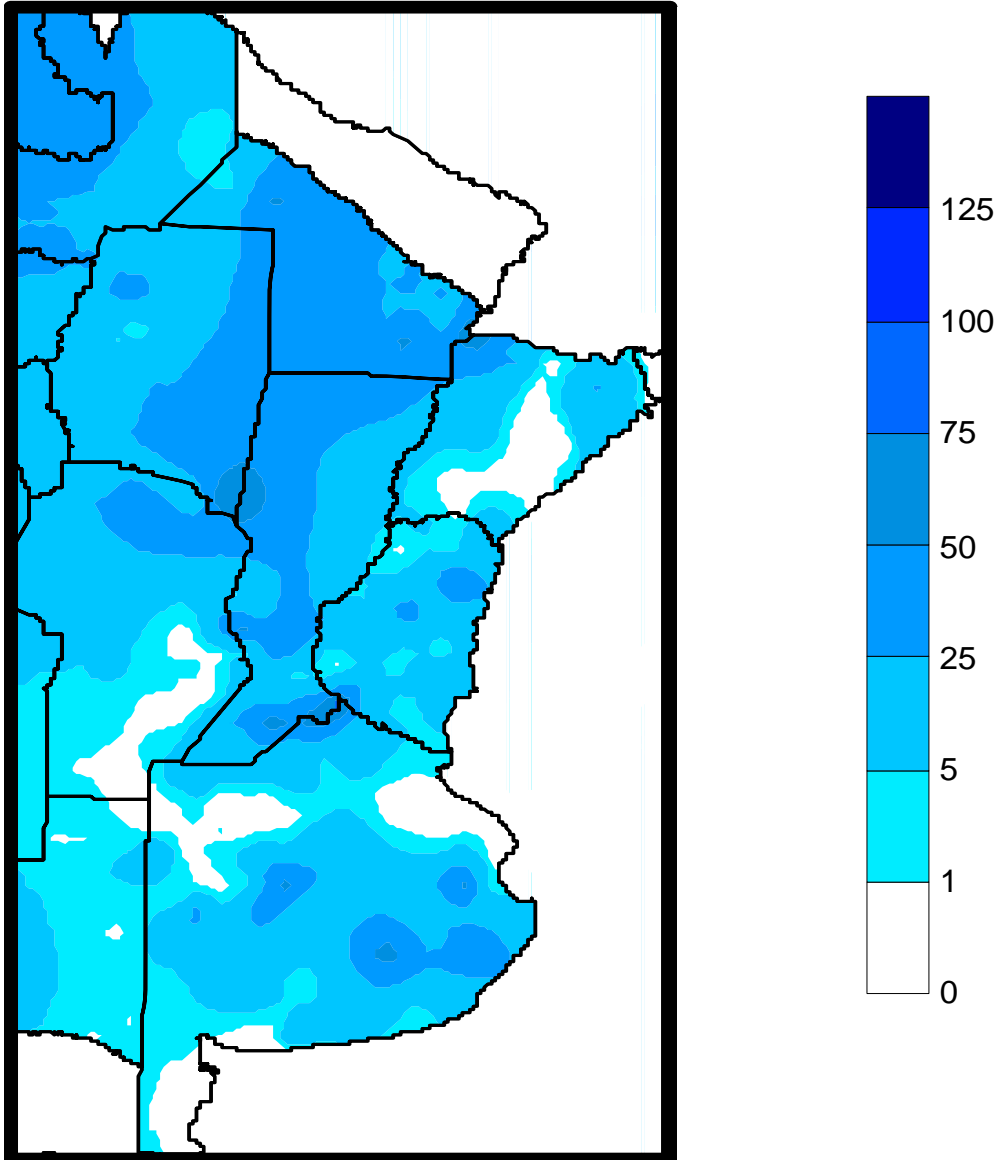
PROVINCIA	DEPARTAMENTO	LOCALIDAD	5/11 al 11/11 mm	Acumulado Año		
				13/11/07	11/11/08	
SANTA FE	BELGRANO	Armstrong	10	889	474	
		Montes de Oca	16	839	357	
	CASEROS	Bouquet	20	853	507	
		Casilda	7	1161	461	
	CASTELLANOS	Chañar Ladeado	8	830	426	
		María Juana	6	1189	495	
	CONSTITUCION	Rafaela	5	1090	663	
		Bombal	23	938	492	
	GARAY	Sargento Cabral	4	949	503	
		Helvecia	0	1241	567	
	GRAL. LOPEZ	Carreras	0	790,7	588	
		Chovet	45	842	624	
		Maggiolo	47,9	535,4	552,2	
		María Teresa	31	677,1	436	
		Teodelina	8	942,5	454,8	
		Venado Tuerto	67,7	573,1	559,1	
		GRAL. OBLIGADO	Florencia	30	959	581
			Reconquista	15	1169	517
		IRIONDO	Cañada de Gómez	19	843	480
			Totoras	15	1070	438
	LA CAPITAL	Villa Eloísa	3	766	435	
		Santa Fe	12	1193	565	
	LAS COLONIAS	Humboldt	1	1340	532	
		Santo Domingo	0	1225	584	
		Sta. Clara Buena Vista	10	1194	406	
	NUEVE DE JULIO	El Nochero	53	456	283	
		Tostado	25	827	280	
	ROSARIO	Arroyo Seco	23	1197	439	
		Soldini	3	1092	367	
	SAN CRISTOBAL	Ceres	13	689	359	
	SAN JAVIER	San Javier	0	987	596	
	SAN JERONIMO	Monje	19	1300	462	
		Maciel	10	980	415	
	SAN JUSTO	San Genaro	25	1294	494	
		San Justo	16	954	727	
	SAN LORENZO	Pujato	1	1022	311	
		Ricardone	2	1092	318	
	SAN MARTIN	Cañada Rosquín	12	1069	502	
		Landeta	7	1178	415	
		S.Mtn. de las Escobas	4	1195	428	
	VERA	Calchaquí	0	1223	406	
		Intiyaco	8	735	432	
		Vera	5	1316	469	
	SANTIAGO DEL ESTERO	AGUIRRE	Pinto	s/d	670	175
			Campo Gallo	s/d	450	525
		ALBERDI	Sachayoj	s/d	350	627
			Bandera	s/d	881	212
		BELGRANO	Monte Quemado	s/d	425	610
			Pampa de los Guanacos	s/d	429	514
		COPO	Frías	s/d	291	643
			Añatuya	s/d	567	193
		CHOYA	Los Juríes	s/d	570	253
			San Pedro de Guasayán	s/d	374	324
		GRAL. TABOADA	Campo del Cielo	s/d	388	298
			Suncho Corral	s/d	357	197
		JIMENEZ	Bobadal	s/d	285	577
			Isca Yacú	s/d	294	536
LA BANDA		La Banda	s/d	531	363	
		Quimilí	s/d	536	395	
MORENO		Nueva Esperanza	s/d	522	711	
PELLEGRINI		Rapelli	s/d	456	691	

PROVINCIA	DEPARTAMENTO	LOCALIDAD	5/11 al 11/11 mm	Acumulado Año	
				13/11/07	11/11/08
CHACO	ALMIRANTE BROWN	Cpción. del Bermejo	30	923	499
		Los Frentones	25	660	561
		Pampa del Infierno	0	752	448
	BERMEJO	Taco Pozo	53	392	431
		Las Palmas	20	672	701
		Puerto Bermejo	43	792	714
	CDTE. FERNANDEZ	Pcia. Roque S.Peña	25	789	567
	CHACABUCO	Charata	25	625	509
	DOCE DE OCTUBRE	Gancedo	41	444	605
		General Pinedo	18	613	354
	DOS DE ABRIL	Hermoso Campo	25	568	346
	F. J. STA. MARIA de ORO	Chorotis	15	546	291
		Santa Sylvia	60	438	407
	GENERAL BELGRANO	Corzuela	29	515	433
	GENERAL DONOVAN	La Escondida.	25	916	638
		Makallé	33	758	580
	GRAL. GÜEMES	Colonia Miraflores	20	625	284
		Fuerte Esperanza	40	389	325
		Juan José Castelli	23	615	491
		Nueva Pompeya	26	271	301
	INDEPENDENCIA	Avia Terai	20	686	569
		Campo Largo	50	735	558
		Napenay	0	632	232
	LIB. GRAL. SAN MARTIN	Ciervo Petiso	4	577	591
		Lib.General San Martín	32	575	853
		Pampa Almirón	0	505	469
		Pampa del Indio	10	383	412
		Pcia. Roca	30	359	475
	LIBERTAD	Puerto Tiro	48	751	905
	MAIPU	Tres Isletas	70	485	553
	MYR. LUIS FONTANA	Cnel. Du Graty	44	825	346
		Villa Angela	40	1086	611
	NUEVE DE JULIO	Las Breñas	24	594	398
		O'Higgins	15	834	417
		La Tigra	40	917	542
		San Bernardo	20	994	431
	PCIA. DE LA PLAZA.	Pcia. de la Plaza	6	843	637
	PRIMERO DE MAYO	Colonia Benitez	42	878	642
		Margarita Belén	30	1091	628
	QUITILIPÍ	El Tacuruzal	38	822	657
		Quitilipi	10	687	847
	SAN FERNANDO	Basail	11	1306	670
		Resistencia	41	910	604
	SAN LORENZO	Samuhú	6	667	294
		Villa Berthet	9	1102	413
	SARGENTO CABRAL	Capitán Solari	12	569	741
		Colonia Elisa	35	714	528
		Colonia Las Garcitas	16	722	490
		Colonias Unidas	13	729	749
	TAPENAGA	Ahumonia	50	935	495
	Charadai	75	1173	627	
VEINTICINCO DE MAYO	Machagai	35	899	609	
MISIONES	CAPITAL	Posadas	s/d	300,1	466,3

PROVINCIA	DEPARTAMENTO	LOCALIDAD	5/11 al 11/11 mm	Acumulado Año	
				13/11/07	11/11/08
CORRIENTES	BELLA VISTA	Bella Vista	0	850	563,3
	CAPITAL	Corrientes	71	975,2	698,1
	CONCEPCION	Concepción	30	689	655
		Tabay	0	322	351
	CURUZU CUATIA	Curuzú Cuatiá	8	512,5	830
	ESQUINA	Esquina	0	274,5	463,5
	GENERAL ALVEAR	Alvear	0	1066	1005
	GENERAL PAZ	Itá Ibaté	0	1015	646
	GOYA	Goya	0	834,5	345,5
	ITUZAINGO	Ituzaingo	42	170	877
	MERCEDES	Mercedes	18	852	770,4
	MONTE CASEROS	Mocoretá	s/d	206	251
		Monte Caseros	3	674,4	709,6
	PASO DE LOS LIBRES	Paso de los Libres	9	510,4	1033,8
	SAN MARTIN	La Cruz	0	1100,5	1179
	SANTO TOME	Yapeyú	0	285	930
		Garruchos	0	1123	681
	Santo Tomé	0	209	503	
TUCUMAN	BURRUYACU	Burruyacú	33	655	741
		Estación Garmendia	13	503	444
		La Cruz	14	690	832
		La Ramada	11	605	763
	CHICLIGASTA	Concepción	25	1099	633
		Cañete	12	236	478
		Delfín Gallo	18	666	541
	CRUZ ALTA	Las Cejas	21	515	459
		Los Pereyra	17	594	516
		Los Ralos	11	608	513
	GRANEROS	Graneros	0	796	386
		Taco Ralo	2	542	392
	LA COCHA	La Cocha	4	662	372
		La Invernada	6	608	320
		Rumi Puncó	4	667	332
	LEALES	Estación Aráoz	33	106	582
	SALTA	ANTA	J. V. Gonzalez	3	453
Las Lajitas			2	488	796
Piquete Cabado			3	433	694
Saravia			3	447	706
Talavera			3	400	651
CANDELARIA		Candelaria	8	609	710
		Güemes	10	644	558
		Embarcación	10	345	593
GRAL. J. DE SAN MARTIN		Tartagal	6	295	615
		El Galpón	8	657	658
METAN		Metán	10	712	759
ORAN		Orán	23	355	734
		Pichanal	19	311	643
ROS. DE LA FRONTERA		Rosario de la Frontera	27	718	757
JUJUY	EL CARMEN	Ciudad Perico	16	609	533
		El Carmen	23	634	505
		Pampa Blanca	12	510	501
	GENERAL BELGRANO	Capital	47	390	362
		Palpalá	12	516	464
	SANTA BARBARA	Santa Bárbara	12	35	476
CATAMARCA	SANTA ROSA	El Bañado	22	601	826
		Los Altos	23	613	881
		San Pedro	22	601	825

MAPA DE PRECIPITACIONES

SEMANA 05/11/08 al 11/11/08



Fuente: Dirección de Coordinación de Delegaciones